

議案第172号

市道の路線の認定について

次のとおり市道の路線を認定することについて、道路法（昭和27年法律第180号）第8条第2項の規定により、議会の議決を求める。

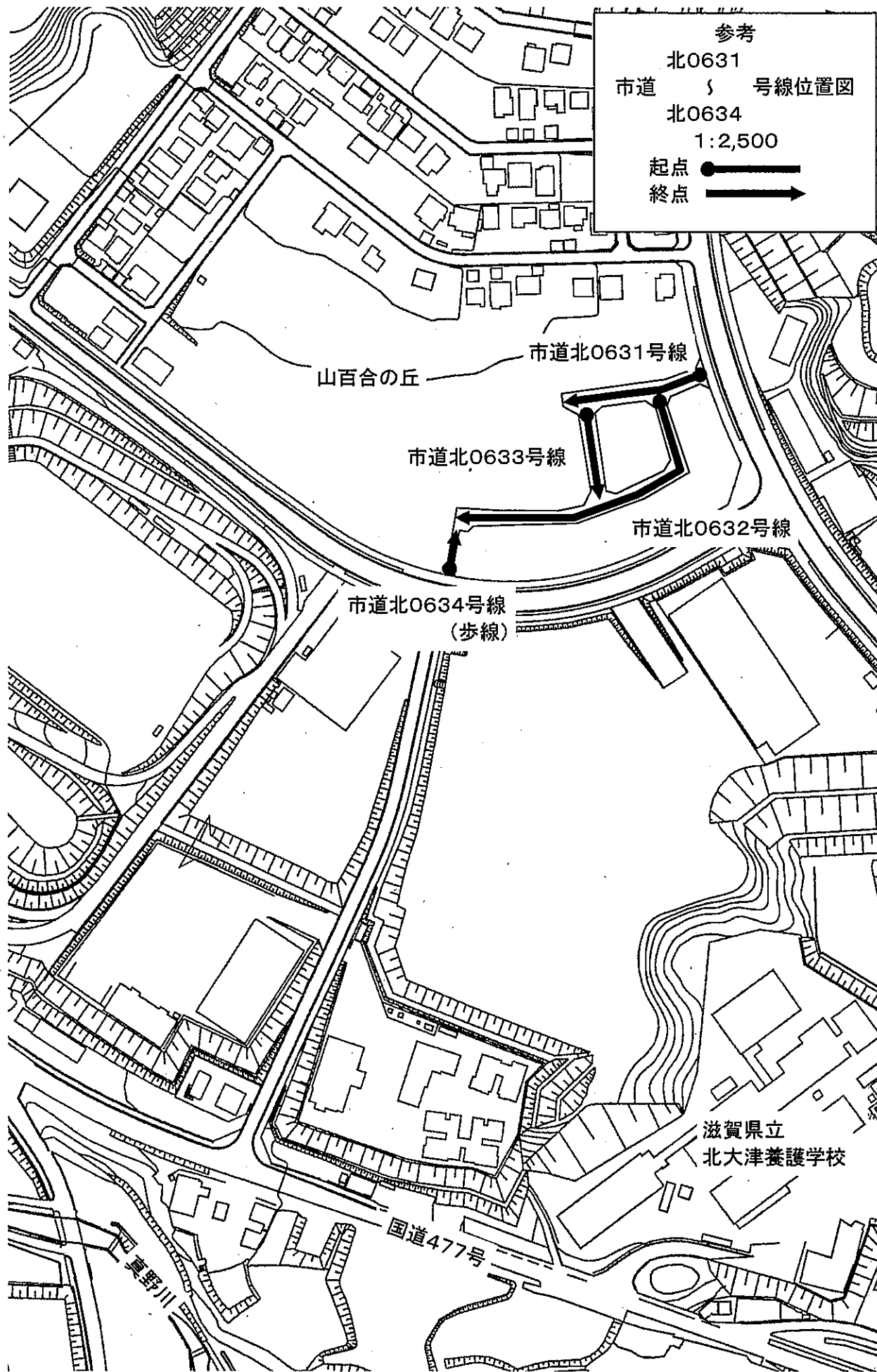
平成30年11月26日提出

大津市長 越 直 美

路線名	起 点 及 び 終 点	重要な経過地
市道北0631号線	起点 大津市山百合の丘 終点 大津市山百合の丘	
市道北0632号線	起点 大津市山百合の丘 終点 大津市山百合の丘	
市道北0633号線	起点 大津市山百合の丘 終点 大津市山百合の丘	
市道北0634号線	起点 大津市山百合の丘 終点 大津市山百合の丘	
市道北2556号線	起点 大津市堅田一丁目字八ヶ坪 終点 大津市堅田一丁目字八ヶ坪	
市道北2557号線	起点 大津市堅田一丁目字八ヶ坪 終点 大津市堅田一丁目字八ヶ坪	
市道北6231号線	起点 大津市和邇中字畑田 終点 大津市和邇中字畑田	

市道北6232号線	起点 大津市和邇中字畑田 終点 大津市和邇中字畑田	
市道中0541号線	起点 大津市下阪本四丁目字的場 終点 大津市下阪本四丁目字的場	
市道中0542号線	起点 大津市下阪本四丁目字的場 終点 大津市下阪本四丁目字的場	
市道中0733号線	起点 大津市下阪本一丁目字南川原 終点 大津市下阪本一丁目字南川原	
市道中0734号線	起点 大津市下阪本一丁目字南川原 終点 大津市下阪本一丁目字南川原	
市道中1271号線	起点 大津市弥生町字西柳 終点 大津市弥生町字西柳	
市道中1549号線	起点 大津市勸学二丁目字浅郷 終点 大津市勸学二丁目字浅郷	
市道中2538号線	起点 大津市三井寺町字筒井 終点 大津市三井寺町字筒井	
市道中2539号線	起点 大津市三井寺町字筒井 終点 大津市三井寺町字筒井	
市道南0273号線	起点 大津市杉浦町字別保 終点 大津市杉浦町字別保	
市道南0274号線	起点 大津市杉浦町字別保 終点 大津市杉浦町字別保	
市道南3044号線	起点 大津市石山寺四丁目字別所 終点 大津市石山寺四丁目字別所	
市道南3045号線	起点 大津市石山寺四丁目字別所 終点 大津市石山寺四丁目字別所	
市道南3046号線	起点 大津市石山寺四丁目字別所 終点 大津市石山寺四丁目字別所	

市道南3047号線	起点 大津市石山寺四丁目字別所 終点 大津市石山寺四丁目字別所	
市道南3048号線	起点 大津市石山寺四丁目字別所 終点 大津市石山寺四丁目字別所	
市道南3049号線	起点 大津市石山寺四丁目字別所 終点 大津市石山寺四丁目字別所	
市道南3050号線	起点 大津市石山寺四丁目字別所 終点 大津市石山寺四丁目字別所	
市道東4128号線	起点 大津市大將軍一丁目字針田 終点 大津市大將軍一丁目字針田	
市道東4976号線	起点 大津市大萱七丁目字井関 終点 大津市大萱七丁目字井関	
市道東4977号線	起点 大津市大萱七丁目字井関 終点 大津市大萱七丁目字井関	
市道東4978号線	起点 大津市大萱六丁目字南川崎 終点 大津市大萱六丁目字南川崎	
市道東4979号線	起点 大津市大萱四丁目字草川 終点 大津市大萱四丁目字草川	
市道東5001号線	起点 大津市大江五丁目字権現 終点 大津市大江五丁目字権現	
市道東5002号線	起点 大津市大江五丁目字権現 終点 大津市大江五丁目字権現	
市道東5003号線	起点 大津市大江五丁目字権現 終点 大津市大江五丁目字権現	



参考
 北0631
 市道 } 号線位置図
 北0634
 1:2,500
 起点 ●——→
 終点 ——→

山百合の丘 市道北0631号線

市道北0633号線

市道北0632号線

市道北0634号線
(歩線)

滋賀県立
北大津養護学校

国道477号

参考
 市道北2556号線位置図
 1:2,500
 起点 ●
 終点 →





参考
中0541
市道中0542号線位置図

1:2,500

起点 ●——→
終点 ——→

拡大図 1:500

市道中0542号線

藤ノ木川

大津市立
下阪本幼稚園

下阪本四丁目

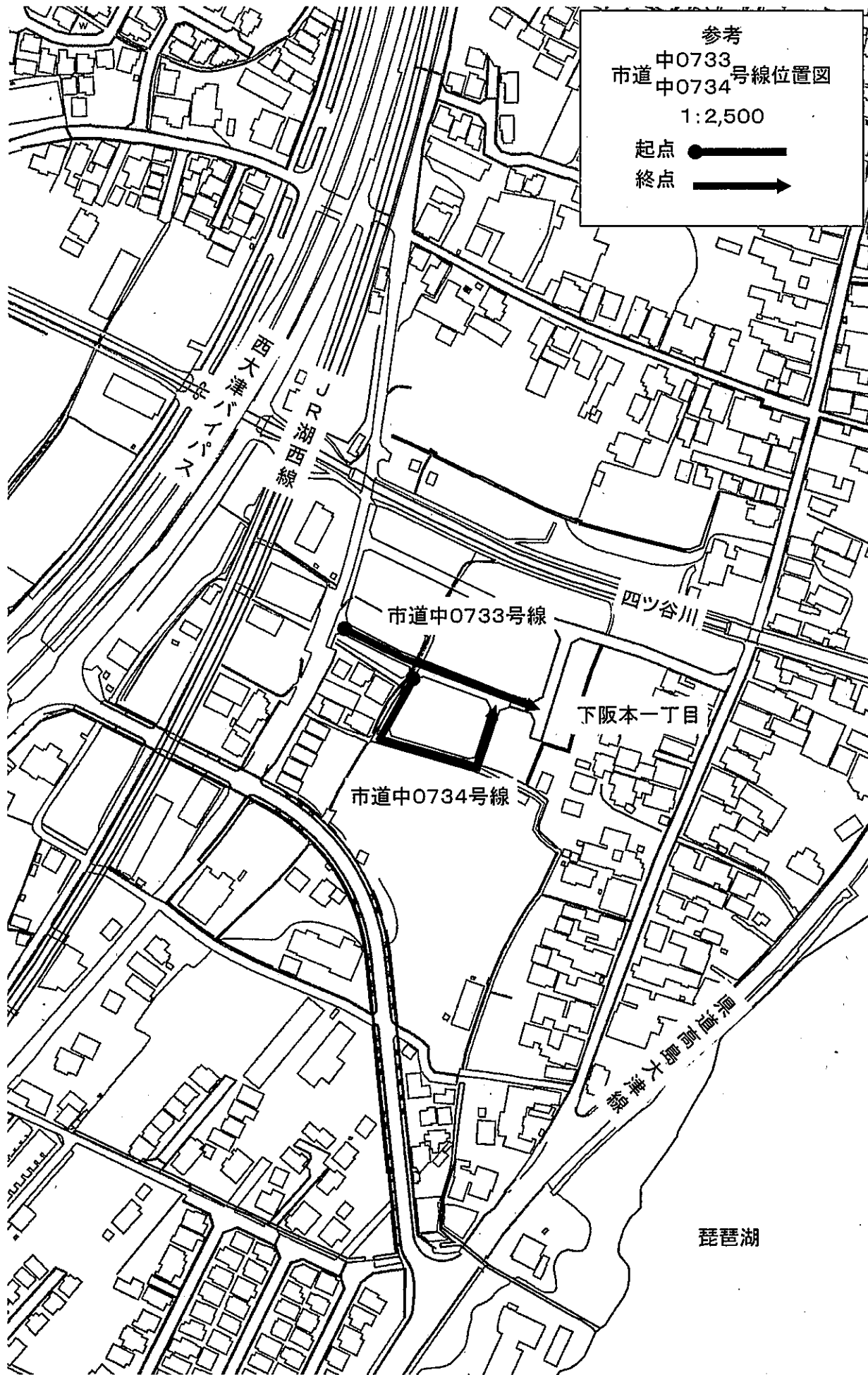
市道中0541号線

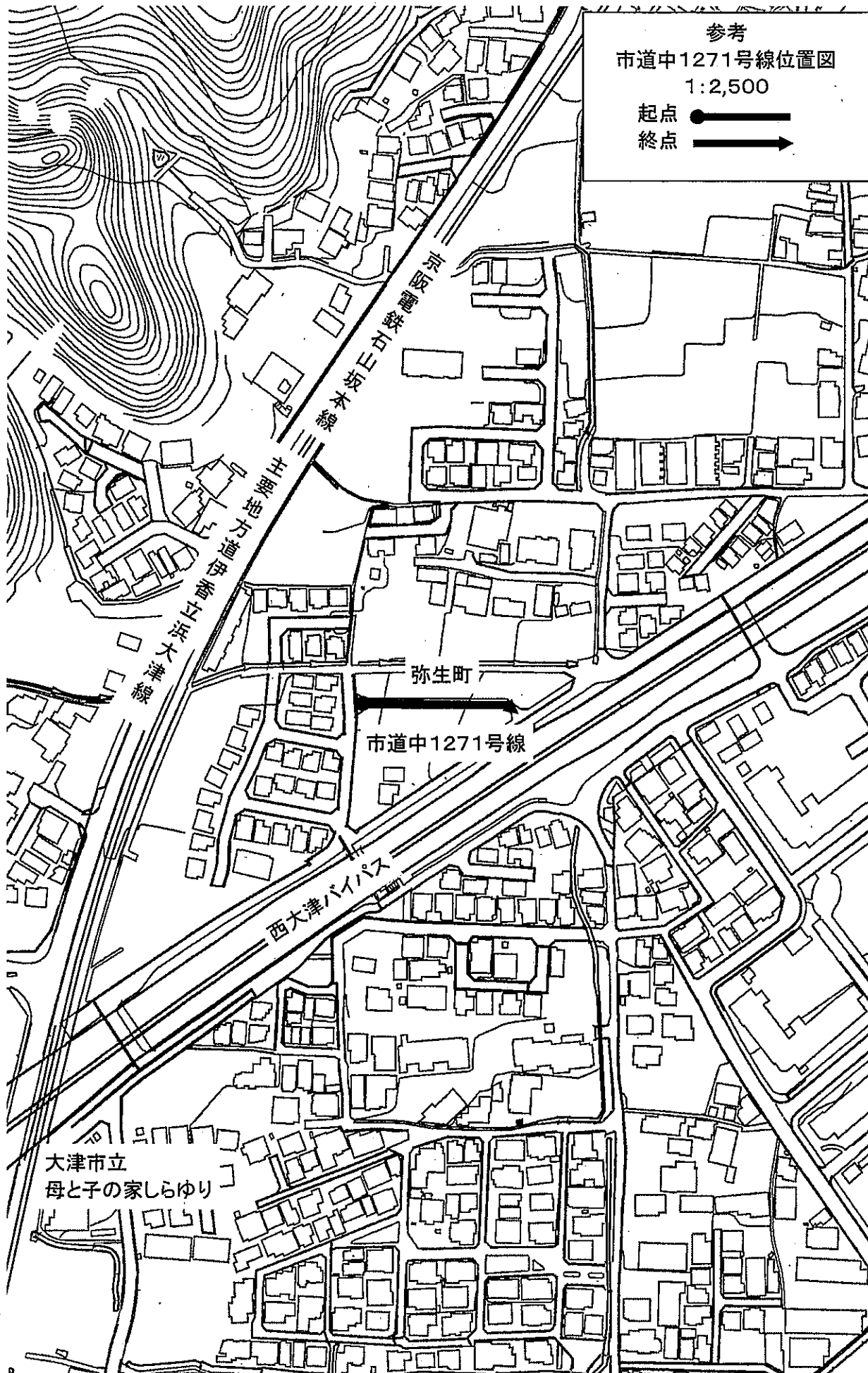
JR湖西線

西大津バイパス

大津市立
下阪本小学校

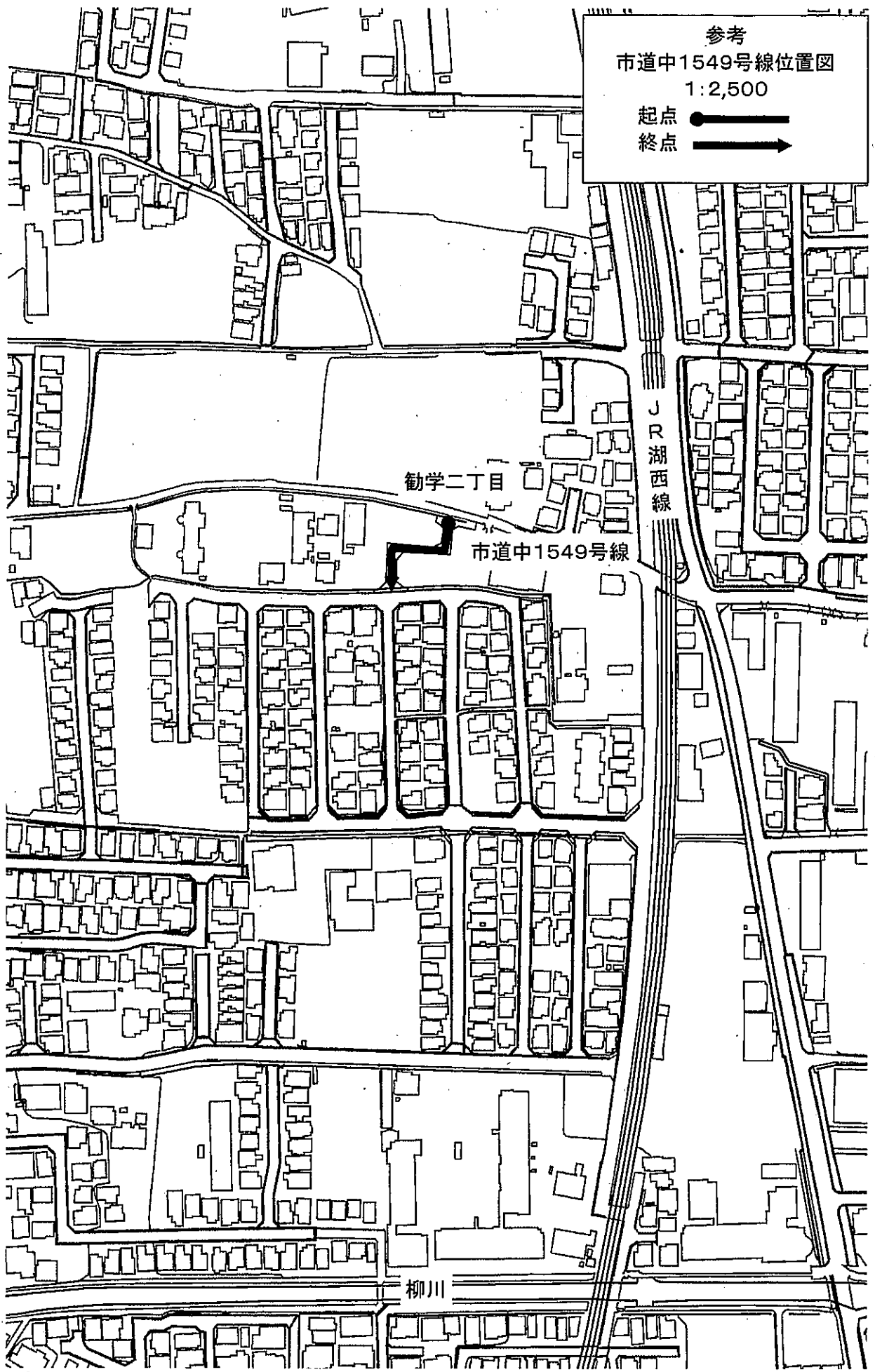
大津市役所
下阪本支所

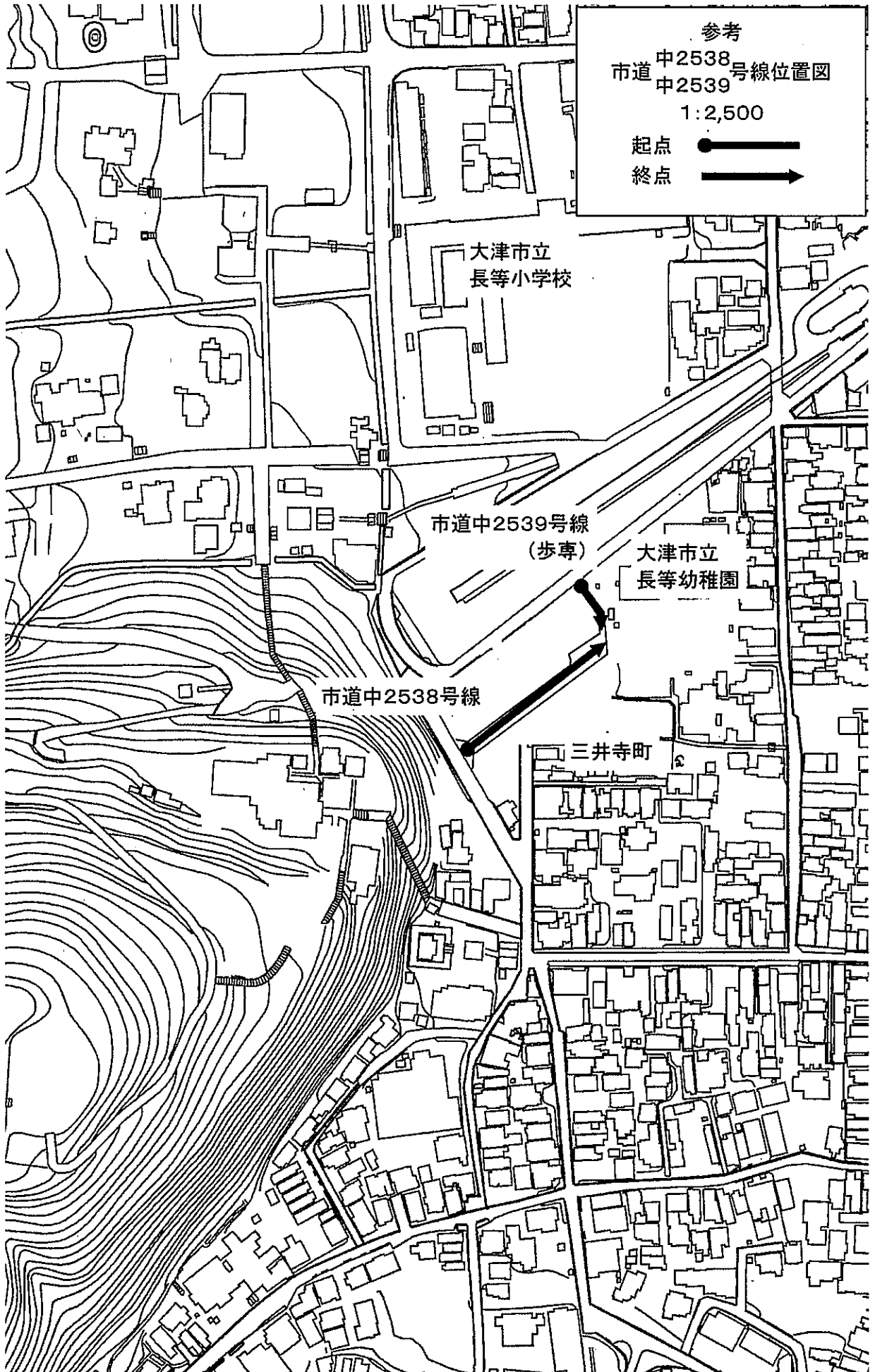


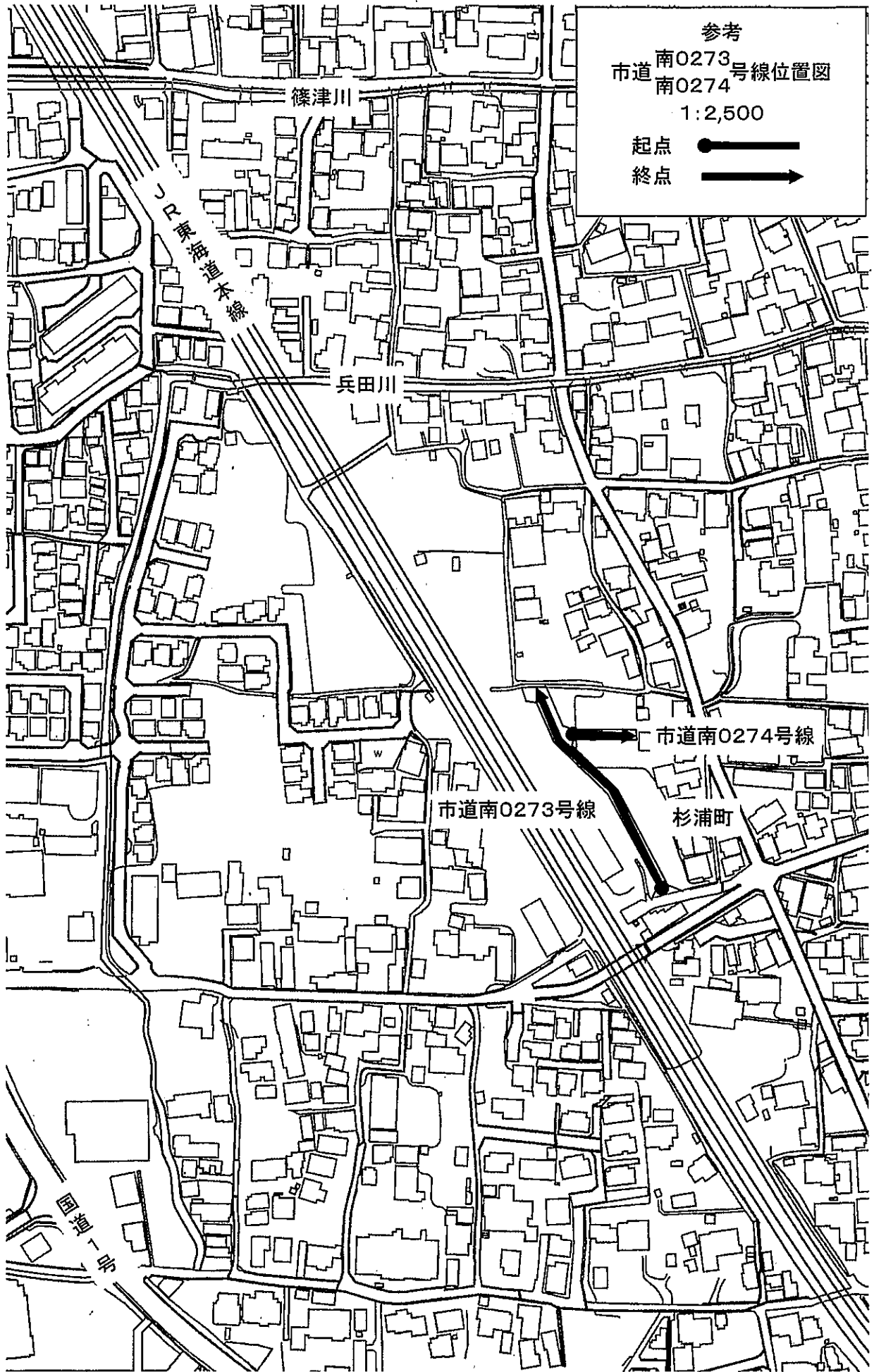


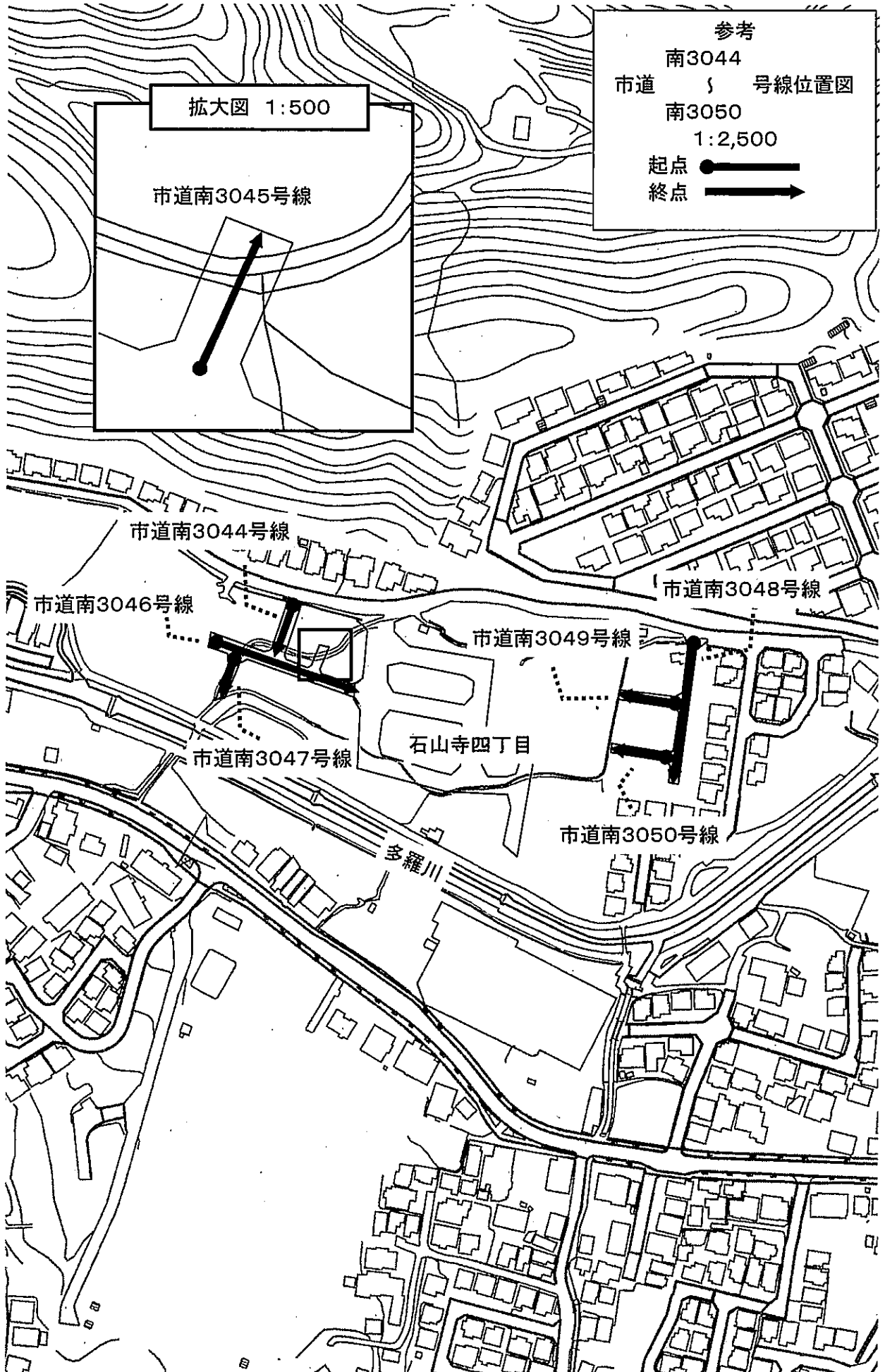
参考
市道中1271号線位置図
1:2,500
起点 ●
終点 →

参考
市道中1549号線位置図
1:2,500
起点 ●——
終点 ——▶

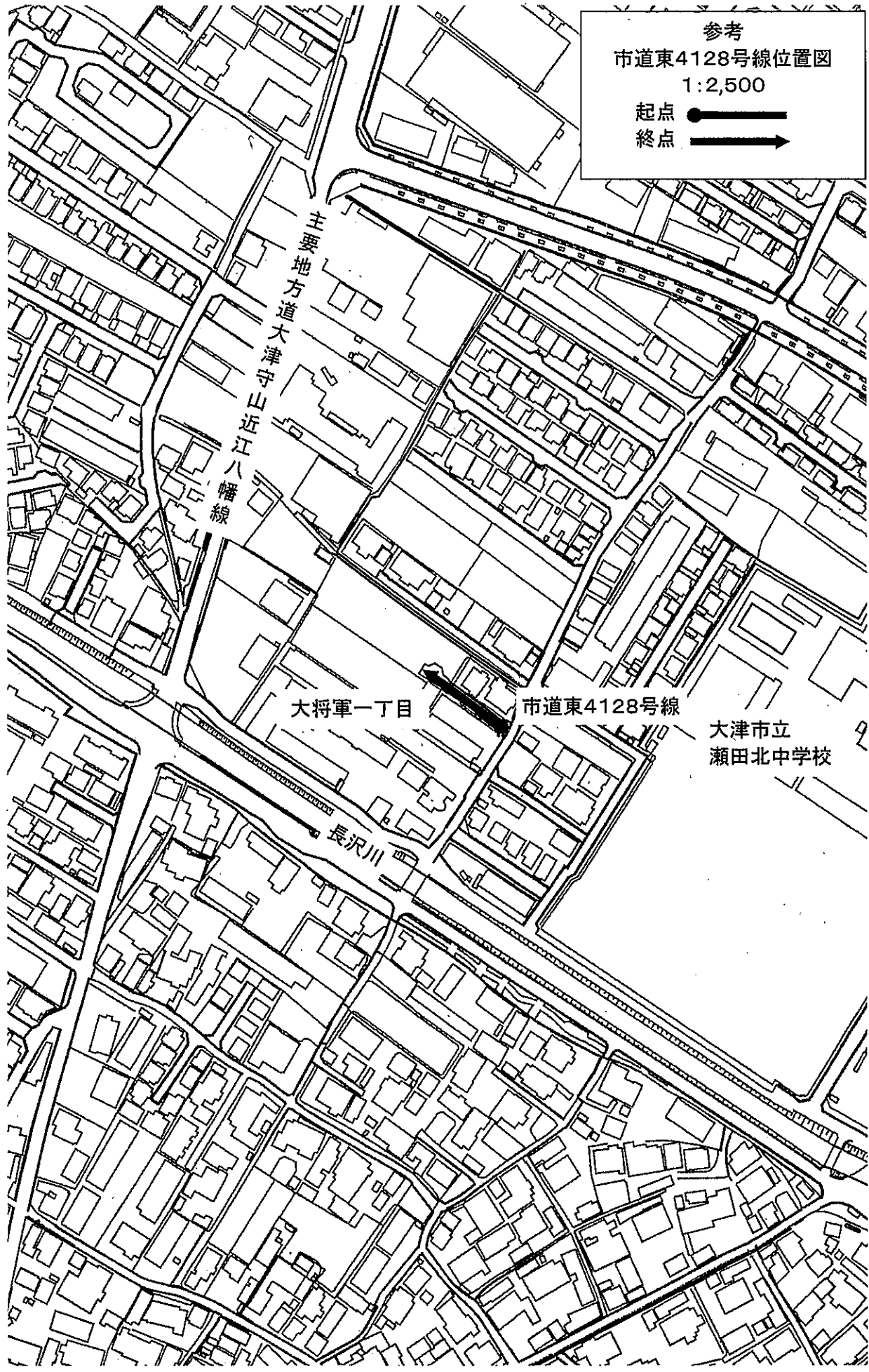








参考
市道東4128号線位置図
1:2,500
起点 ●
終点 →

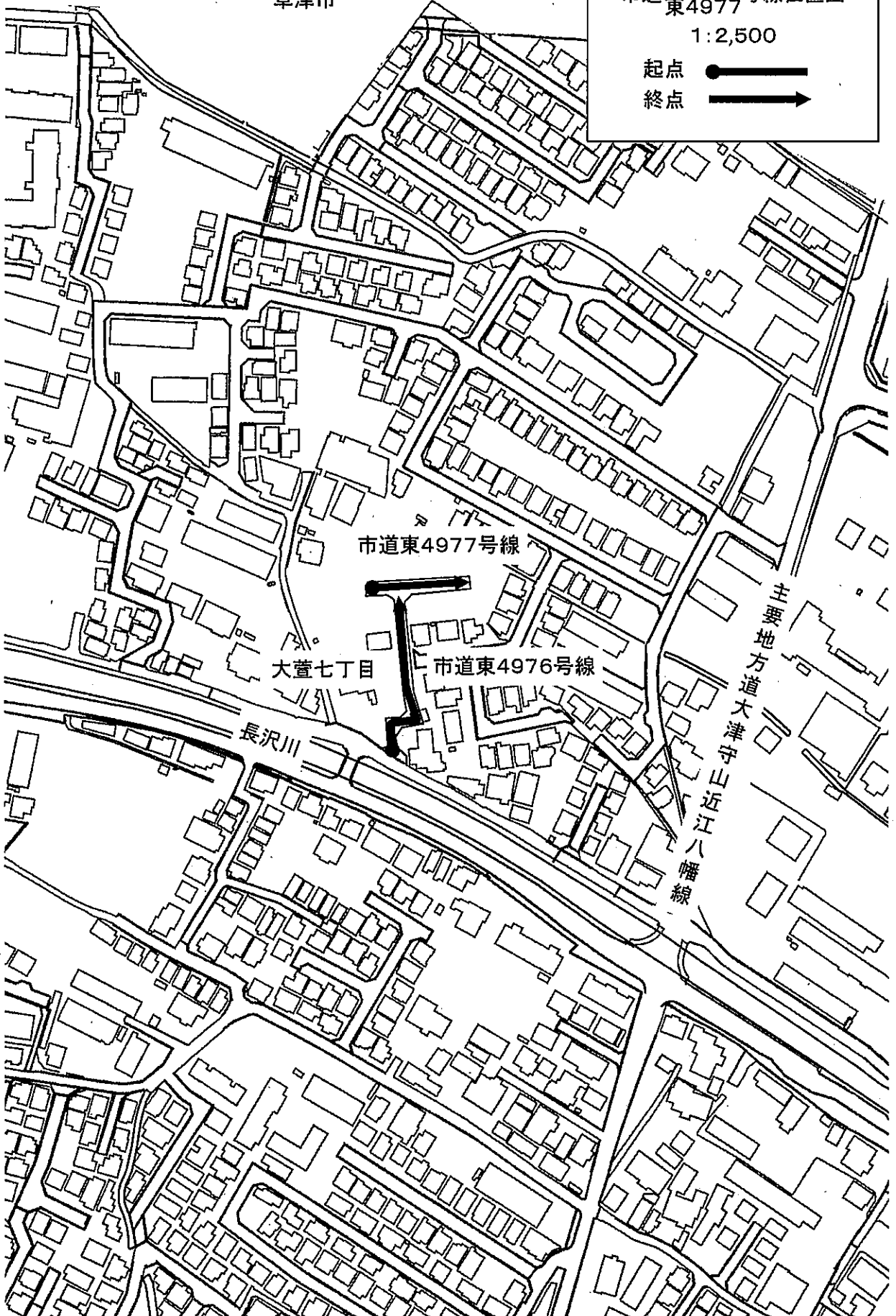


草津市

参考
市道東4976号線位置図
東4977

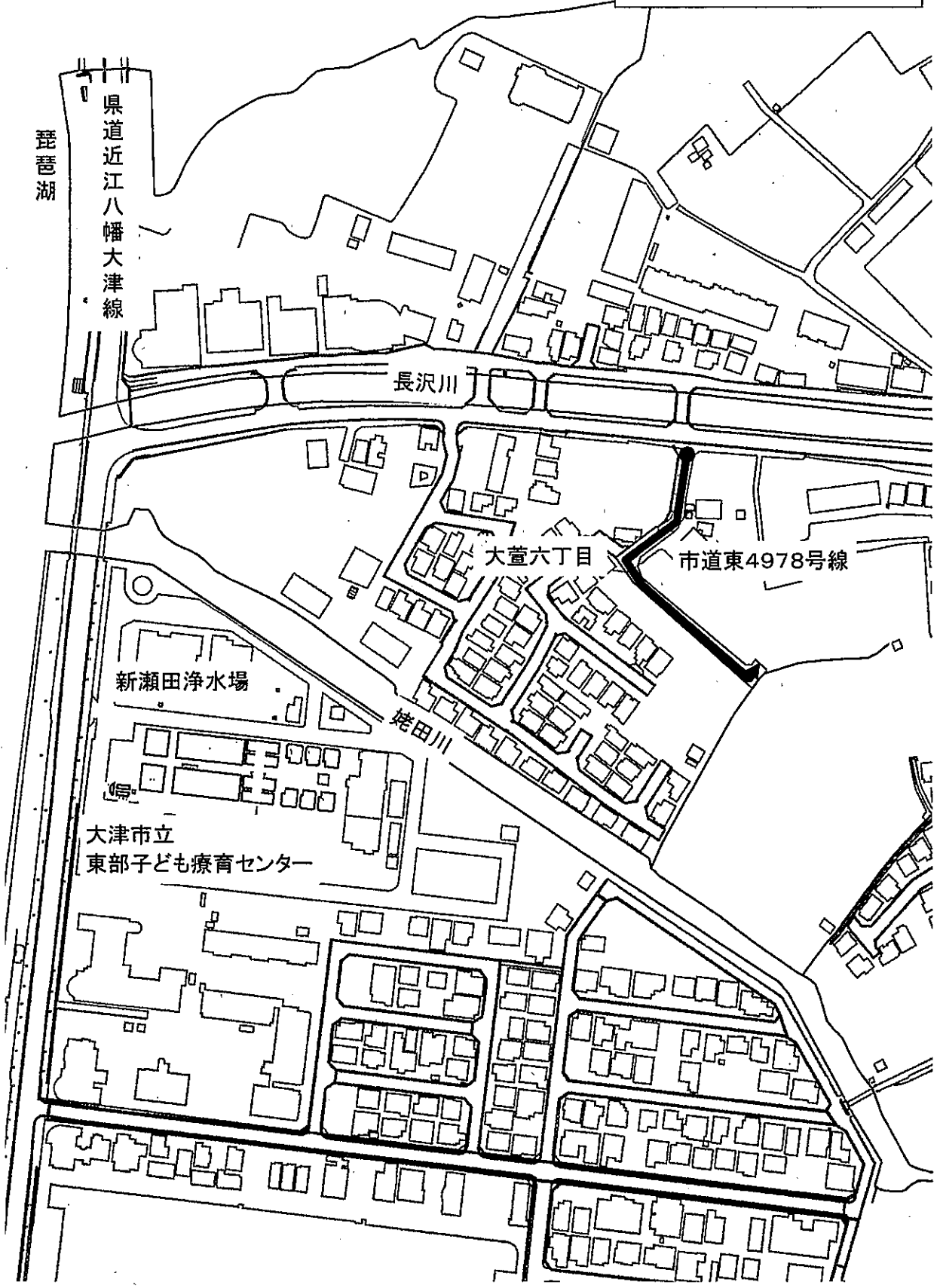
1:2,500

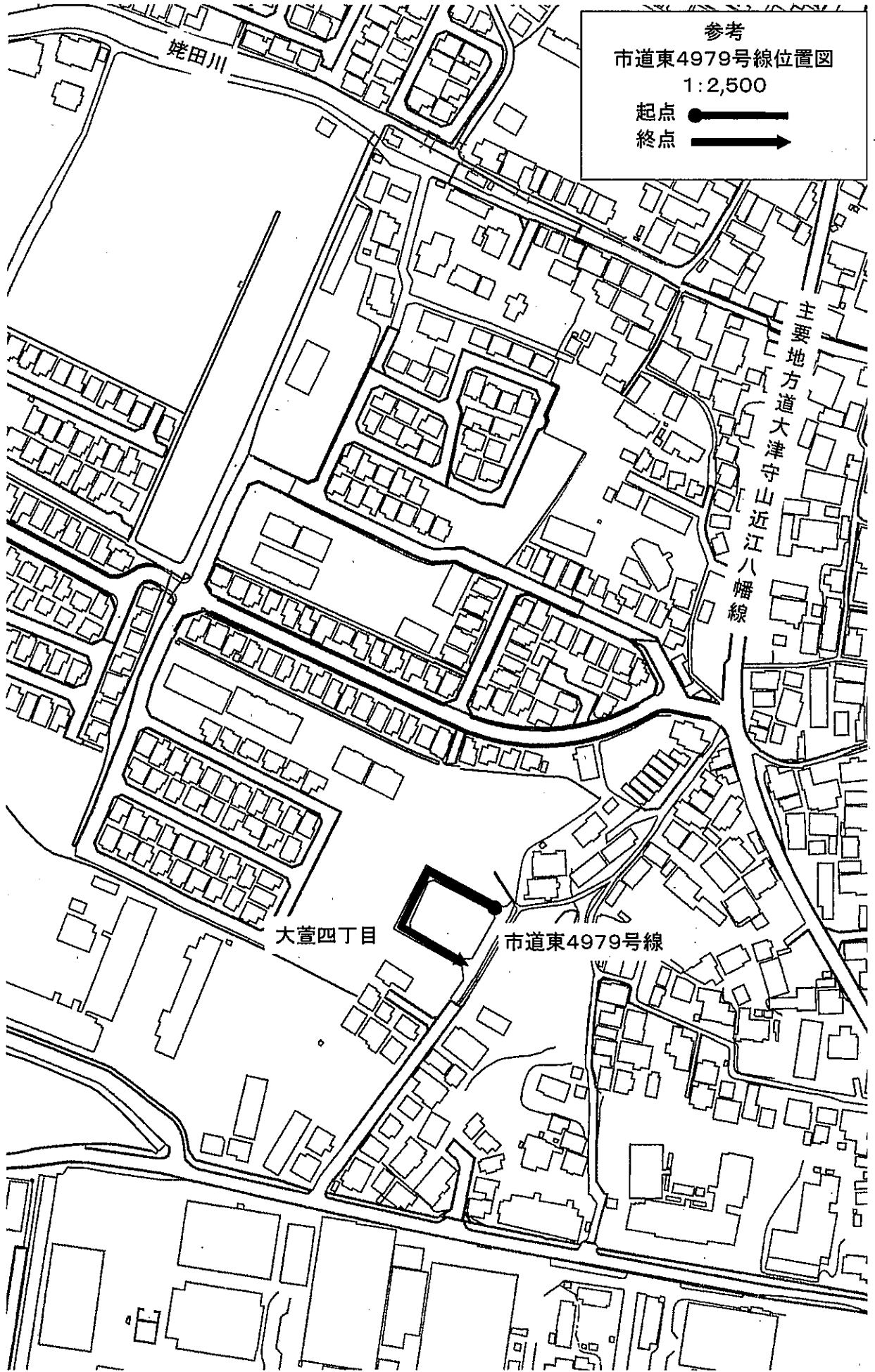
起点
終点

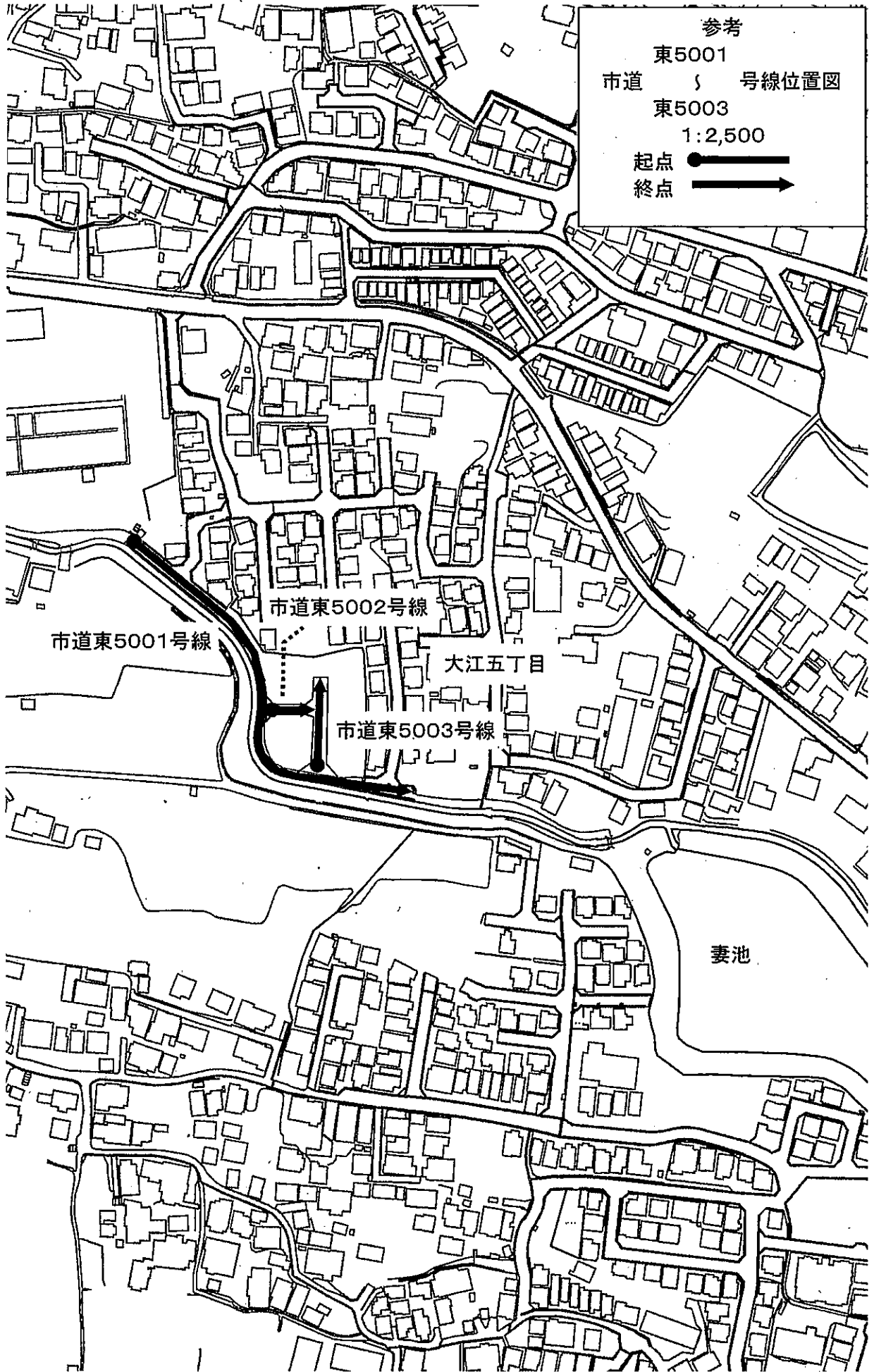


草津市

参考
市道東4978号線位置図
1:2,500
起点 ●——
終点 ——▶







議案第 173 号

市道の路線の変更について

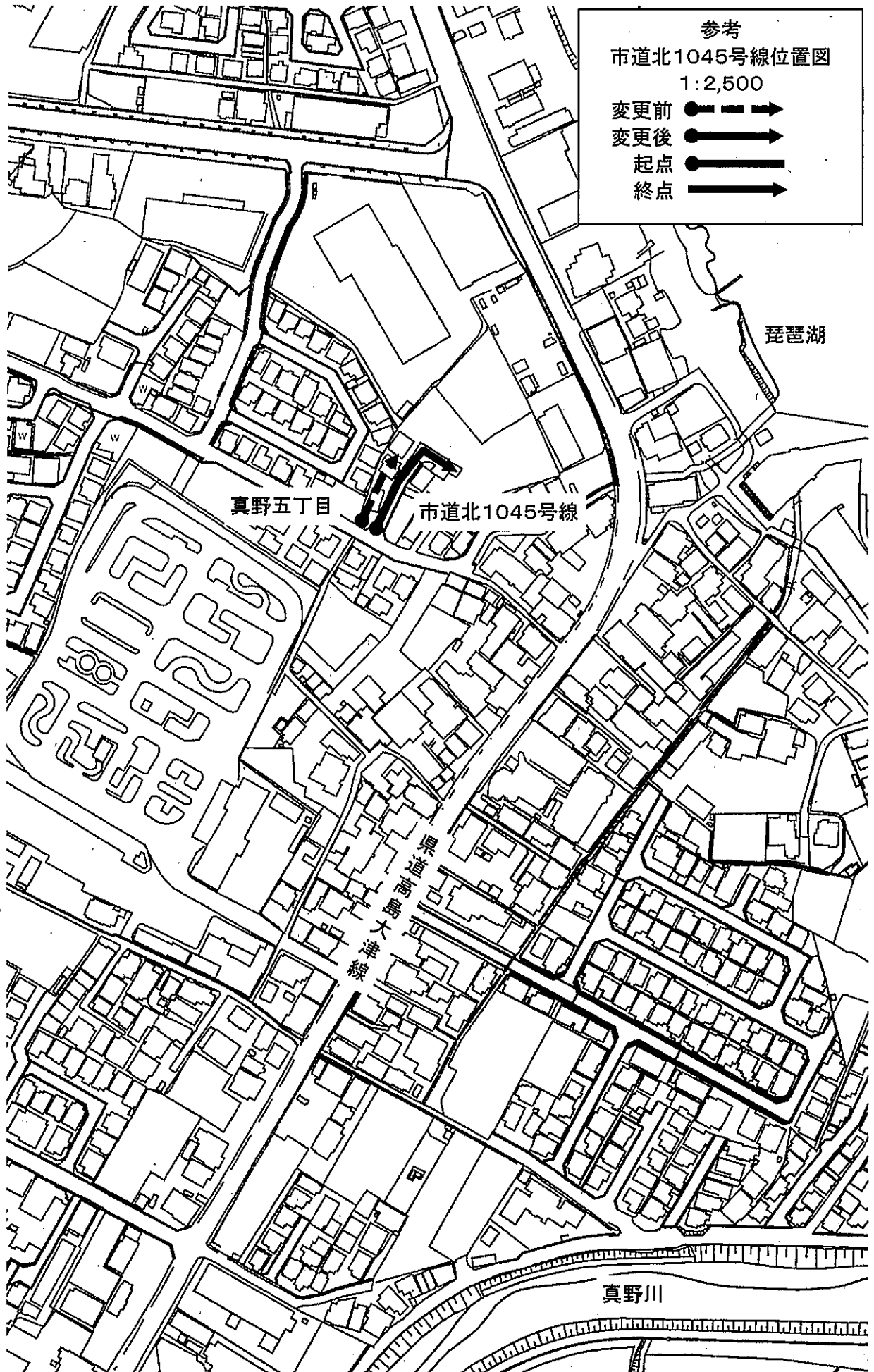
次の市道の路線を変更することについて、道路法（昭和 27 年法律第 180 号）第 10 条第 3 項の規定により、議会の議決を求める。

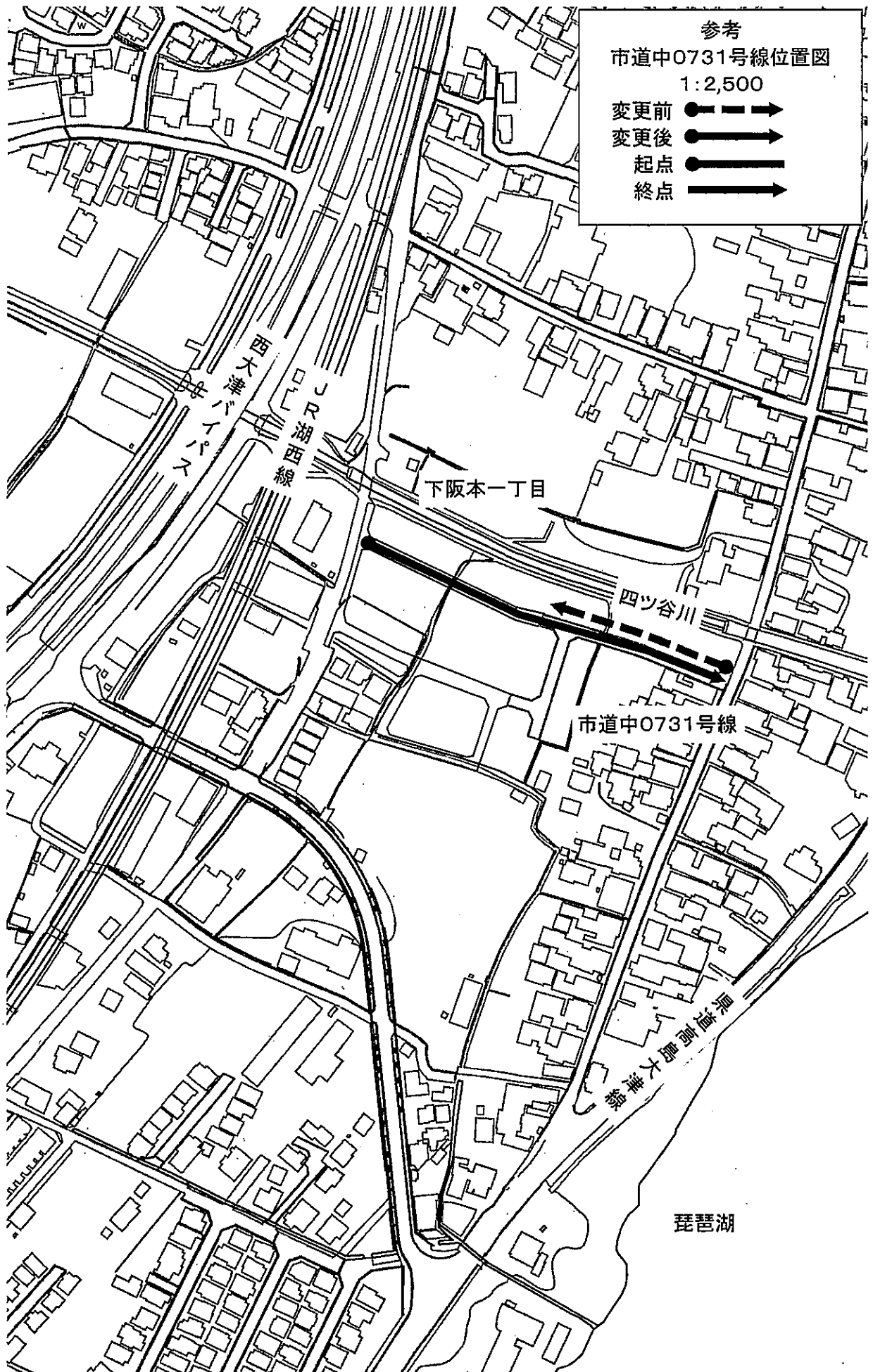
平成 30 年 11 月 26 日提出

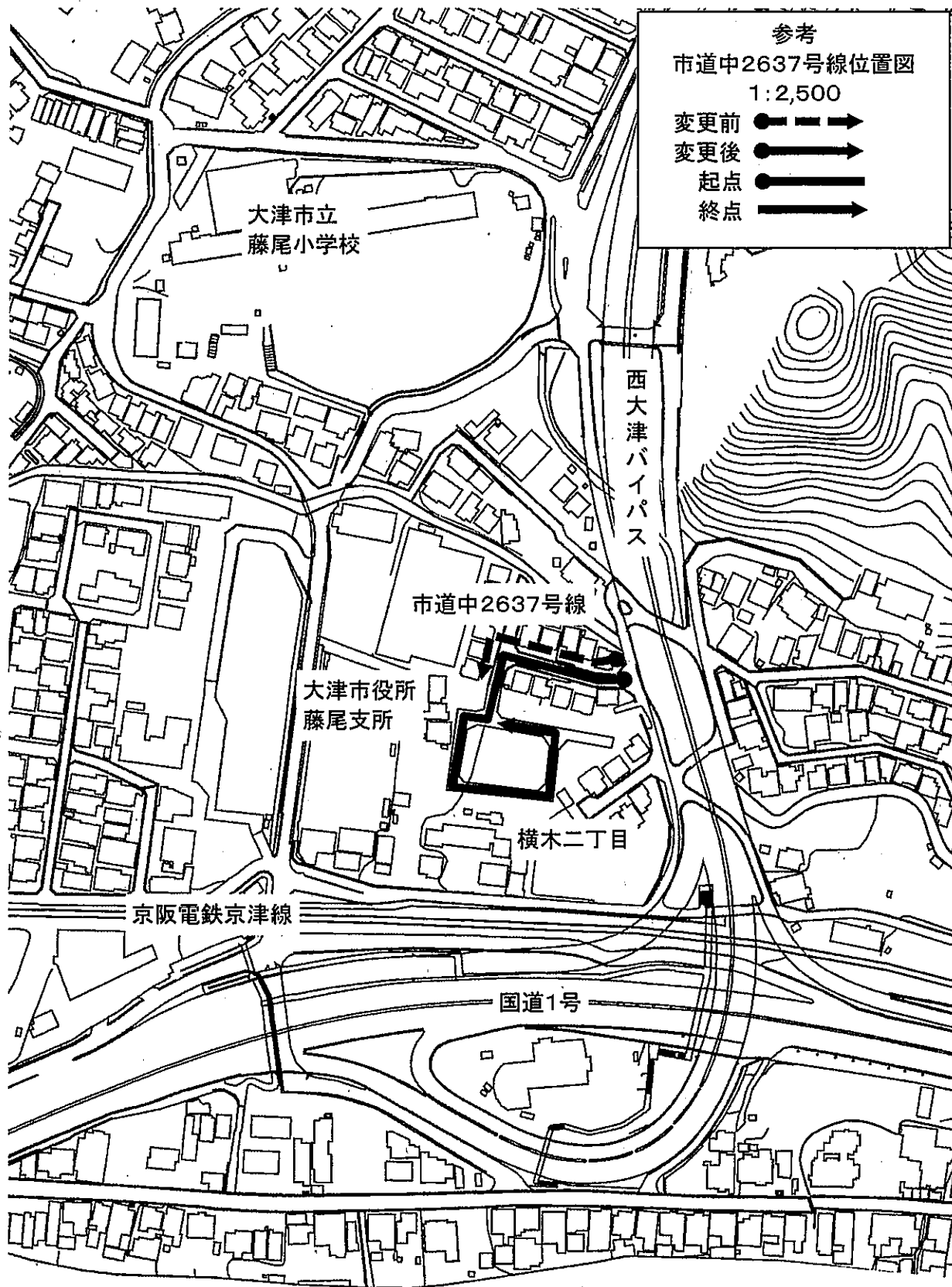
大津市長 越 直 美

路線名		起 点 及 び 終 点	重要な経過地
市道北 1045 号線	旧	起点 大津市真野五丁目字須原	
		終点 大津市真野五丁目字須原	
	新	起点 大津市真野五丁目字須原	
		終点 大津市真野五丁目字須原	
市道中 0731 号線	旧	起点 大津市下阪本一丁目字南川原	
		終点 大津市下阪本一丁目字南川原	
	新	起点 大津市下阪本一丁目字南川原	
		終点 大津市下阪本一丁目字南川原	
市道中 2637 号線	旧	起点 大津市横木二丁目字後藤	
		終点 大津市横木二丁目字後藤	
	新	起点 大津市横木二丁目字後藤	
		終点 大津市横木二丁目字後藤	
市道東 3487 号線	旧	起点 大津市大江五丁目字権現	
		終点 大津市大江五丁目字権現	
	新	起点 大津市大江五丁目字権現	
		終点 大津市大江五丁目字権現	

市道東3495号線	旧	起点	大津市大江五丁目字権現	
		終点	大津市大江五丁目字権現	
	新	起点	大津市大江五丁目字権現	
		終点	大津市大江五丁目字権現	







京都市

