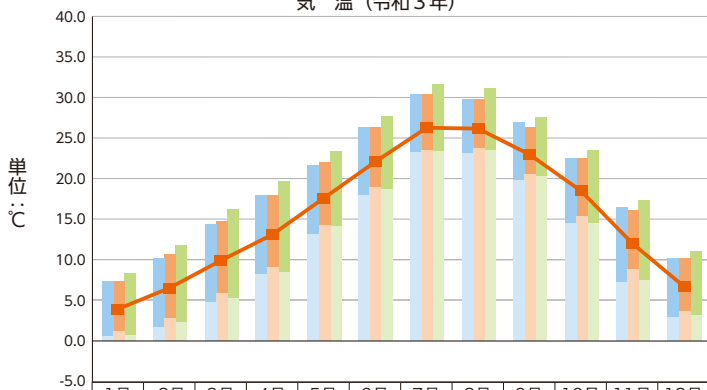


# 気象

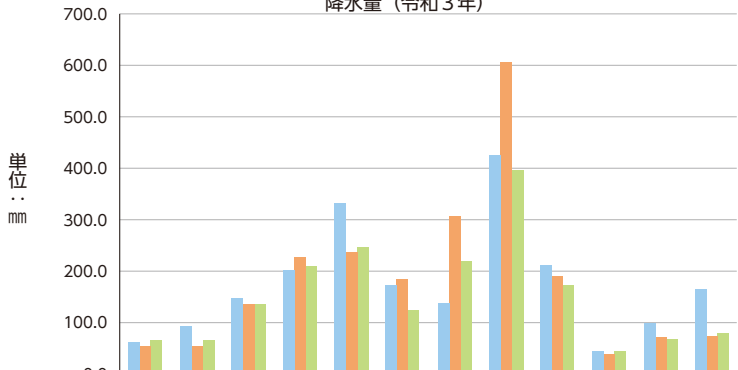
## 気 温 (令和3年)



	1月	2月	3月	4月	5月	6月	7月	8月	9月	10月	11月	12月
■ 最高気温南小松	7.4	10.2	14.4	18.0	21.6	26.3	30.4	29.8	26.9	22.5	16.5	10.2
■ 最高気温御陵町	7.4	10.7	14.7	17.9	22.0	26.4	30.4	29.8	26.3	22.5	16.1	10.2
■ 最高気温萱野浦	8.2	11.7	16.1	19.6	23.3	27.6	31.5	31.0	27.5	23.5	17.2	10.9
■ 最低気温南小松	0.5	1.7	4.7	8.2	13.1	18.0	23.2	23.1	19.8	14.5	7.2	2.9
■ 最低気温御陵町	1.2	2.8	5.9	9.1	14.2	18.9	23.5	23.7	20.5	15.3	8.8	3.7
■ 最低気温萱野浦	0.7	2.3	5.3	8.5	14.1	18.7	23.4	23.5	20.3	14.5	7.5	3.2
— 平均御陵町	4.0	6.6	10.0	13.2	17.7	22.2	26.4	26.3	23.1	18.6	12.1	6.8

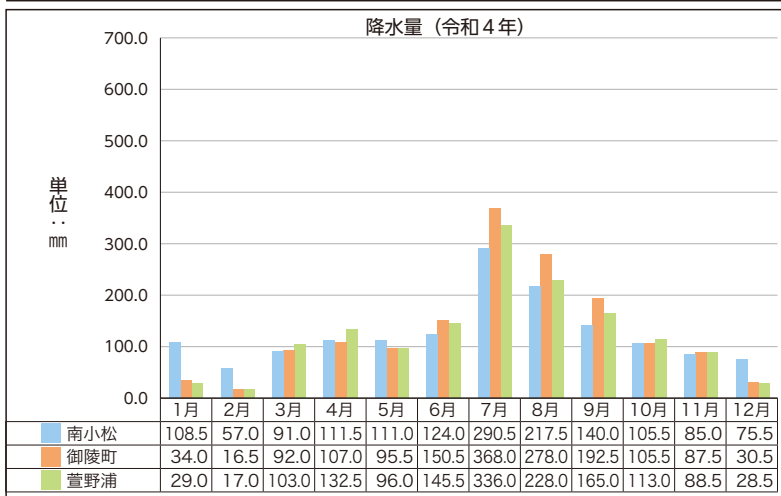
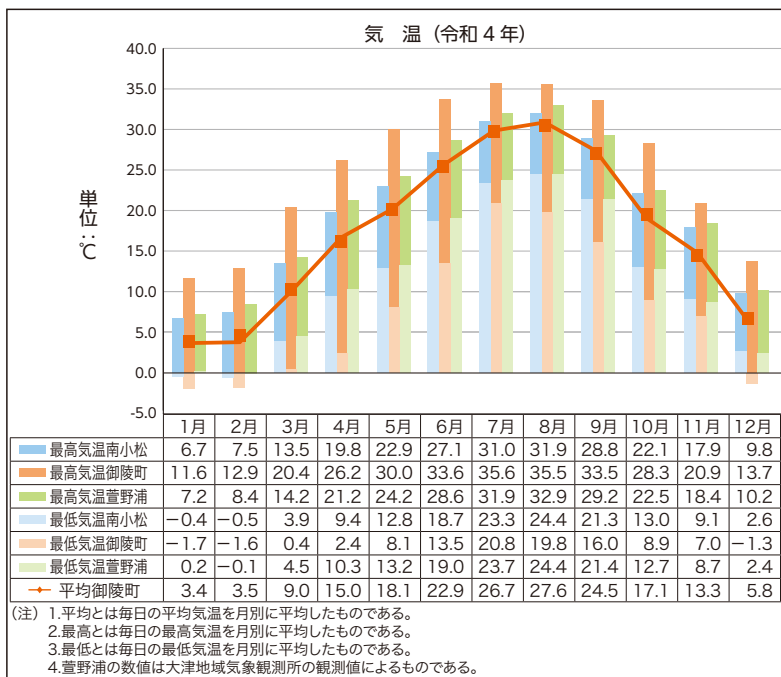
- (注) 1.平均とは毎日の平均気温を月別に平均したものである。  
 2.最高とは毎日の最高気温を月別に平均したものである。  
 3.最低とは毎日の最低気温を月別に平均したものである。  
 4.萱野浦の数値は大津地域気象観測所の観測値によるものである。

## 降 水 量 (令和3年)



	1月	2月	3月	4月	5月	6月	7月	8月	9月	10月	11月	12月
■ 南小松	62.0	92.5	146.0	200.5	332.0	170.5	136.5	425.5	211.0	44.0	98.0	164.5
■ 御陵町	53.0	53.0	136.0	226.0	236.5	183.5	307.0	604.5	188.0	37.0	70.0	72.0
■ 萱野浦	65.0	65.0	135.5	209.0	245.0	123.5	218.0	395.0	171.0	43.0	68.0	78.0

(資料：彦根地方気象台、消防局通信指令課)



(資料：彦根地方気象台、消防局通信指令課)