

都市計画施設証明申請における添付書類等について

令和3年1月改訂

【連絡先】

☎520-8575 大津市御陵町3番1号 大津市役所 本館3階 都市計画部 都市計画課
Tel.077-528-2770 Fax077-527-1028 窓口対応時間 9:00～17:00

【標準処理期間、手数料等】

- 特に問題がない場合、申請していただいてから交付までの標準処理期間は1～2週間程度です。
- 処理が完了しましたら、申請用紙下部に記載されている連絡先に電話します。なお、交付の連絡後、1年を経過しても受領されない場合、当該証明は廃棄処分とします。
- 手続きには**手数料300円**が必要です。証明受領時にお支払いください。

【申請用紙及び添付書類】

- 申請用紙及び添付書類は**正副1部ずつ(計2部)**とすること。 ※証明に副本を添付して交付します

書類	注意事項チェック欄
1 申請用紙	<input type="checkbox"/> どなたでも申請いただけます（申請者は土地・建物の所有者に限りません） <input type="checkbox"/> 道路、公園、緑地、その他の施設のいずれかにチェック（ <input checked="" type="checkbox"/> ）するとともに、その他の施設にチェックした場合は、都市計画法第11条各号に規定する施設を（ ）内に記入すること <input type="checkbox"/> 証明の位置には住居表示ではなく、 地名地番を記載 すること ※申請地番が複数ある場合、 <u>〇〇番ほか</u> と記入しても構いません <input type="checkbox"/> 担当者連絡先には必ず連絡のとれる連絡先電話番号を記入すること
2 委任状 (任意様式)	<input type="checkbox"/> 代理人が申請・受領・訂正する場合に必要 <input type="checkbox"/> 申請者の押印または直筆の署名 が必要（副本は写し可）
3 位置図	<input type="checkbox"/> 1/2,500 程度で申請地の位置を 赤で明示 した図とすること <input type="checkbox"/> 北の方角が上である図とすること ※都市計画課で市域図（1/2,500、A3）を150円で購入可、10円でコピー可 <input type="checkbox"/> 市域図以外の地図をコピー等により利用する場合は、正当に権利を取得されたものであること ※例えば、「ゼンリン住宅地図」を利用する場合は、①正本の地図コピーに「複製許諾証」を貼付するか、②「著作権表示及び許諾番号」を表示するとともに（株）ゼンリンが発行する「利用申請結果通知書」の写しを添付
4 現況測量図等	<input type="checkbox"/> 縮尺は (1/100) ~ (1/1,000) に限るが (1/250) か (1/500) が望ましい（縮尺が正確であること） <input type="checkbox"/> 申請地を赤で明示 すること <input type="checkbox"/> 申請地周辺の状況を明記 すること ※裏面参照 <ul style="list-style-type: none"> ・ 図面に敷地の辺長（距離）や道路幅員等の寸法を記入すること ・ 擁壁、側溝等の構造物、道路対面の道路境界線、電信柱、マンホールの位置等も記載のこと ・ 住宅が密集していたり、長屋を解体したりする建築する場合、交差点にある敷地の角（角地）から申請地までの距離を記入すること ・ 申請地が農地等で、道路、里道、河川等から離れている場合（申請地周辺が地形的に何も変化がない土地）は、道路、里道、河川からの距離を記入すること ※現況測量図が現況の形態と異なる場合は受付できません ※申請地周辺の状況がはっきりしている場合（開発区域や道路位置指定の宅地等）は法務局の地積測量図でも構いません ※適当な図面をお持ちでないときは、建設部路政課（本館4階）で写しを交付する道路台帳図（参考図）で申請地周辺の状況を確認できる場合、これを利用可
5 その他の資料	<input type="checkbox"/> 境界が地番界等である場合 <ul style="list-style-type: none"> ・ 不動産登記法第14条第1項に規定する地図又は同条第4項に規定する地図に準ずる図面（公図）の写し（直近3か月以内） ・ 申請地及び申請地周辺の土地の登記簿謄本の写し（登記事項要約書は不可）（直近3か月以内） 境界の決定時期により閉鎖された登記簿謄本の写しの提出を求め場合があります <input type="checkbox"/> 次の区域等に関する場合 <ul style="list-style-type: none"> ・ 都市計画法第29条に規定する開発行為の区域＝確定測量後の区画割図 ・ 道路位置指定を受けた区域＝確定測量図 ・ 土地区画整理法第76条の許可を受けた区域＝画地確定図 <input type="checkbox"/> 官地（河川、公道、里道（赤線）、水路（青線）等）が申請地の周辺及び申請地内にあり、既に官地境界が確定している場合（なるべく添付すること） <ul style="list-style-type: none"> ・ 官民境界確定協議書等の証明文書の写し <input type="checkbox"/> その他、添付を求められた場合 <ul style="list-style-type: none"> ・ 地積測量図 ・ 現地の写真

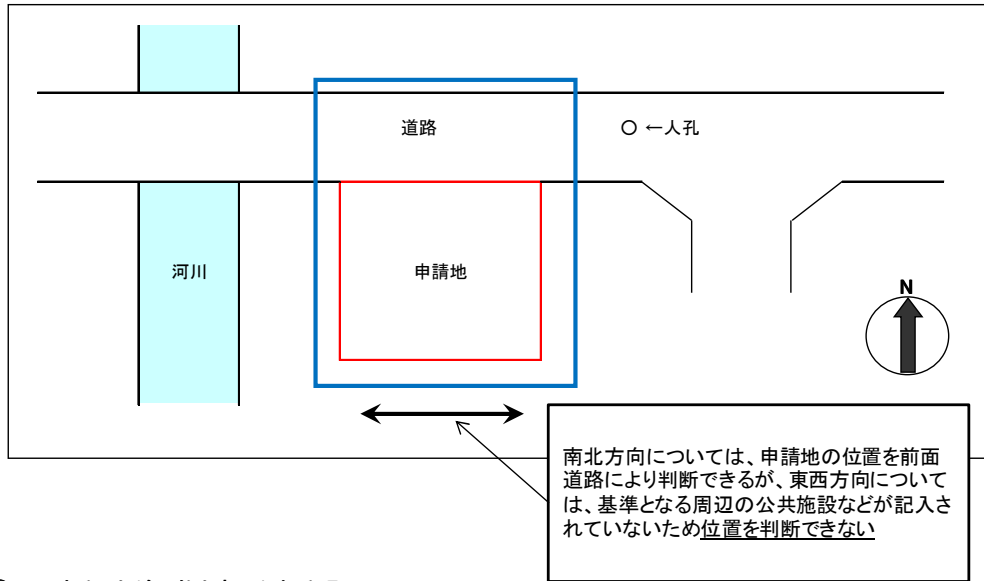
【郵送で申請する場合】

■郵送で申請する場合は、申請用紙及び添付書類とともに、以下を同封してください。

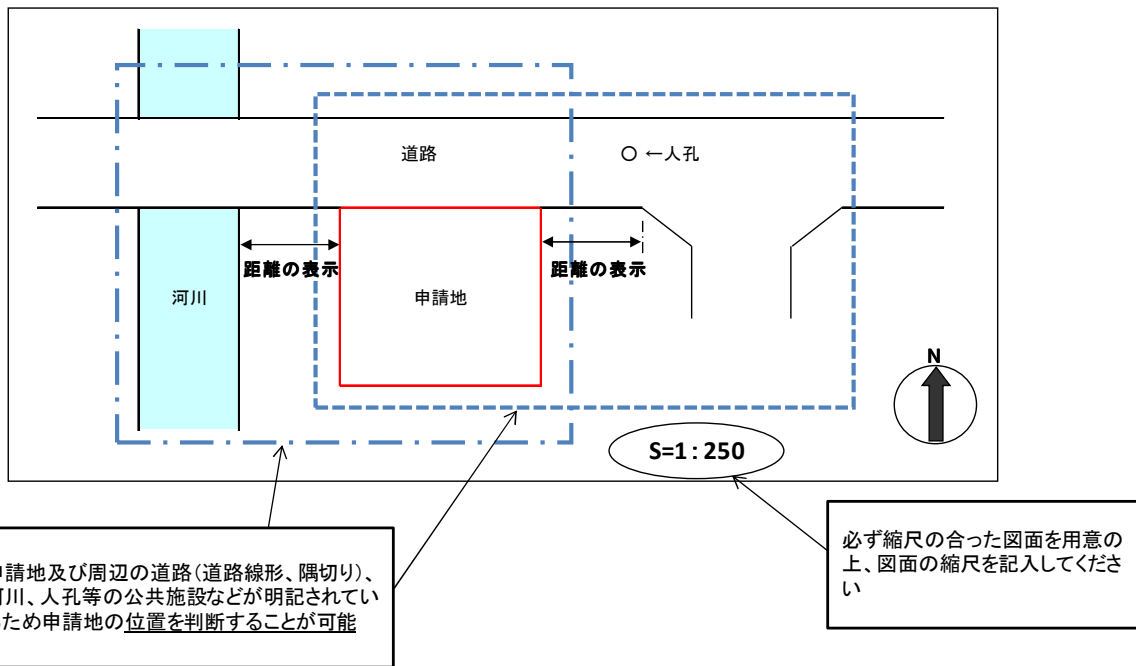
- ・郵便小為替 300 円分（手数料分） ※郵便局でお求めください。
- ・レターパック（切手を貼付した返信用封筒等でも可）

【現況測量図作成例】

①明示することが困難又は不可能な現況図

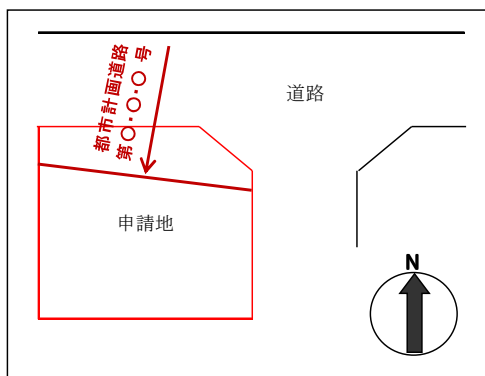


②明示することが可能と考えられる現況図



都市計画施設の明示 回答例

申請地内に明示ラインが存在する場合



申請地内に明示ラインが存在しない場合

