

道路

都市計画道路名 又はその他道路名	区間	道路 区分 <small>注1)</small>	事業 主体	事業 手法 <small>注2)</small>	工種	延長 m	幅員		整備後 車線数 車線	歩道 幅員 m	まち交 事業費 百万円	まち交における 事業期間 (年度)	事業内容 <small>注3)</small>	都市計画 決定 年月	備 考 <small>注4)</small>
							整備前 m	整備 m							
<道路>				-											
大津駅前広場交差点等	～	市・国	大津市	-	改						46	H29～H29	道路舗装A=1,150㎡ ライン		市:大津駅前広場交差点 国:国道161号交差点
	～			-											
	～			-											
	～			-											
	～			-											

(参考)

<関連事業>	区間	道路 区分	事業 主体	事業 手法	工種	延長 m	幅員 整備前 m	幅員 整備 m	整備後 車線数 車線	歩道 幅員 m	まち交 事業費 百万円	まち交における 事業期間 (年度)	事業内容	都市計画 決定 年月	備 考
<関連事業> 都市計画道路3.5.105 春日町線	～	市	大津市	-	改	240	0	14	2	7	2,574	H19～H30	3.5-0.5-6.0-0.5-3.5	H19.3.23	大津駅西第一土地区画整理事業 (都)春日町線

* 本調書にはア)交付対象事業「道路」(街路、地方道、国道、その他)、イ)関連事業道路のすべてを記載すること。

注1) <道路>については、街、地、国、他の別を記載。

<関連事業>については、国、主、一、市の別を記載。

ただし、街:街路、地:地方道(市町村道)、国:国道、主:主要地方道、一:一般都道府県道、市:市町村道、他:いずれにも該当しないもの

注2) <関連事業>について通、交、地特、単独、促の別等を記載。補足説明すべき点は備考欄に説明を記載。

注3) 施設の構造、工法、及び地方道事業においては細工種、街路事業においては沿道区画整理型街路事業等の事業名

注4) 備考には現在の道路状況を把握するために必要なその他の事項で、交通量(人/日)、混雑度等を記載

(例)・道路改築:交通量(人/日)、混雑度等

・自転車駐車場:都市計画決定の有無、面積、利用台数等

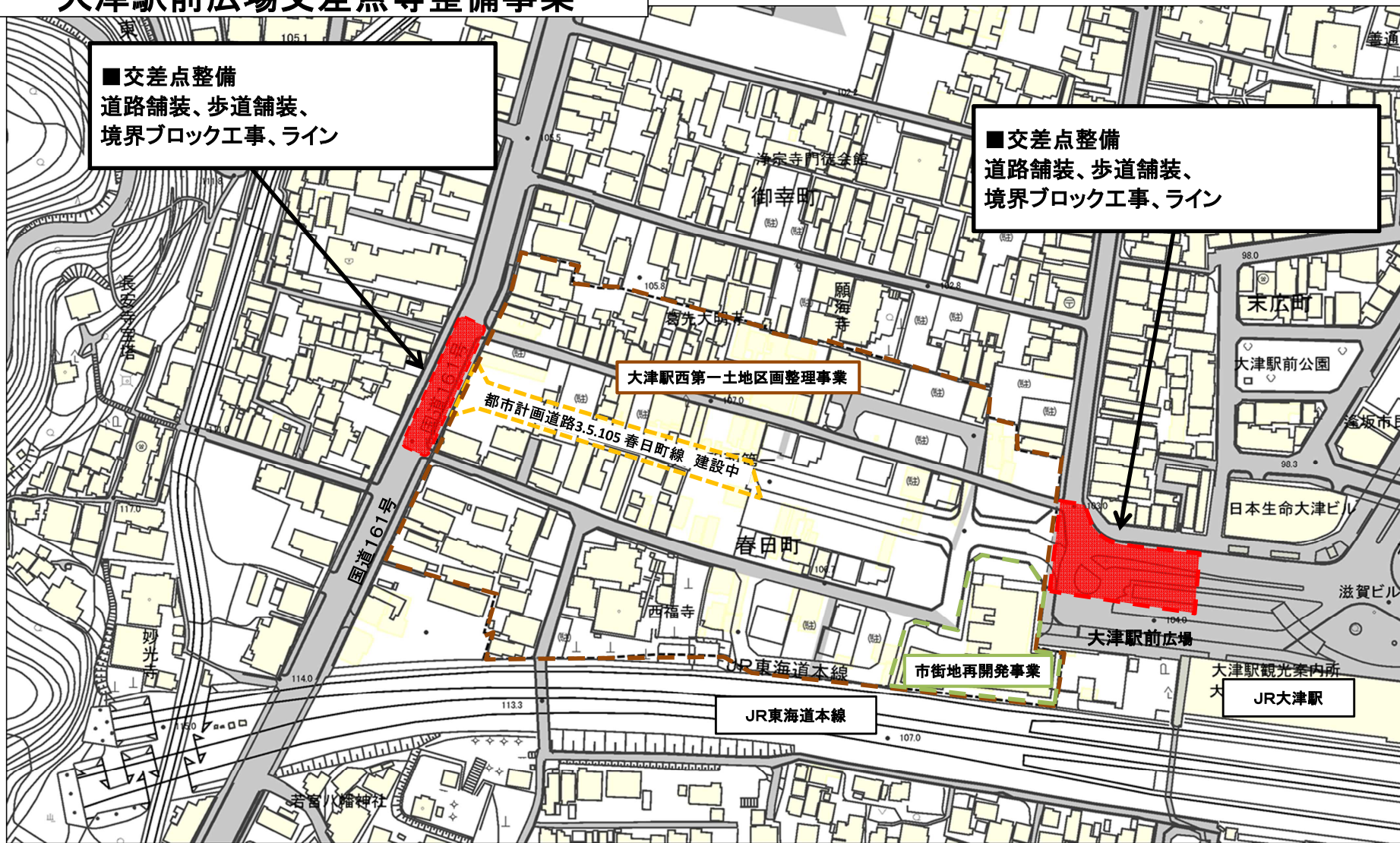
* 交付対象事業「道路」を「身近なまちづくり支援街路事業」等のいわゆるグレードアップ事業として実施する場合は、それらの計画様式を次頁以降に添付すること。

* 不足する場合は適宜行を追加すること

大津駅前広場交差点等整備事業

■交差点整備
道路舗装、歩道舗装、
境界ブロック工事、ライン

■交差点整備
道路舗装、歩道舗装、
境界ブロック工事、ライン



大津駅西第一土地区画整理事業

都市計画道路3.5.105 春日町線 建設中

市街地再開発事業

JR東海道本線

大津駅前広場

大津駅観光案内所
大津駅

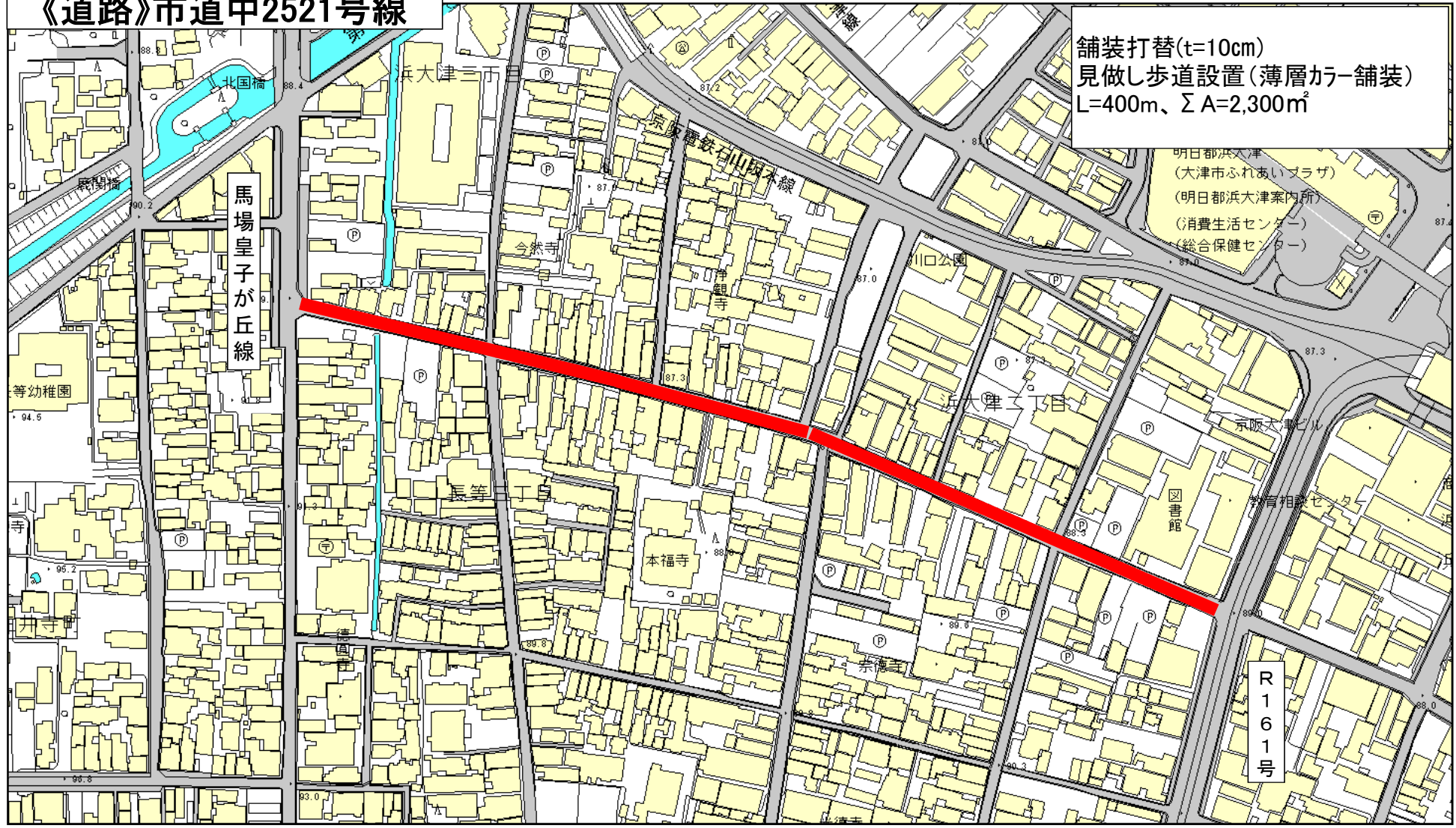
高質空間形成施設

単位:百万円

交付対象施設	施設名	事業主体	概要 (箇所数、規模等)	交付期間内 事業費	交付期間内事業費内訳			備考
					設計費	用地費	施設整備費	
緑化施設等(植栽・ 緑化施設、せせらぎ・ カスケード、カラー舗 装・石畳、照明施設、 ストリートファニ チャー・モニュメント 等)	旧東海道 まちなみ整備	大津市	L=230m、W=7~8 m 道路修景整備(石張 舗装)	121.1			121.1	市道中3319号線
	市道中2521号線	大津市	L=400m,W=6m カラー舗装	7.6			7.6	
	市道中3315号線	大津市	L=195m,W=6m カラー舗装	9.5			9.5	
	市道幹1037号線(中 央大通り、湖岸の利 活用事業)	大津市	L=250m,W=30m 道路修景整備(カラー 舗装、緑化・植栽) 照明施設整備	94.0			94.0	市道幹1037号線
電線類地下埋設施 設	旧東海道 まちなみ整備	大津市	電線共同溝 L=230m、W=7~8 m	117.2			117.2	市道中3319号線
地域冷暖房施設						—	—	
歩行支援施設、障害 者誘導施設等								
合計	—	—	—	349.4			349.4	

《道路》市道中2521号線

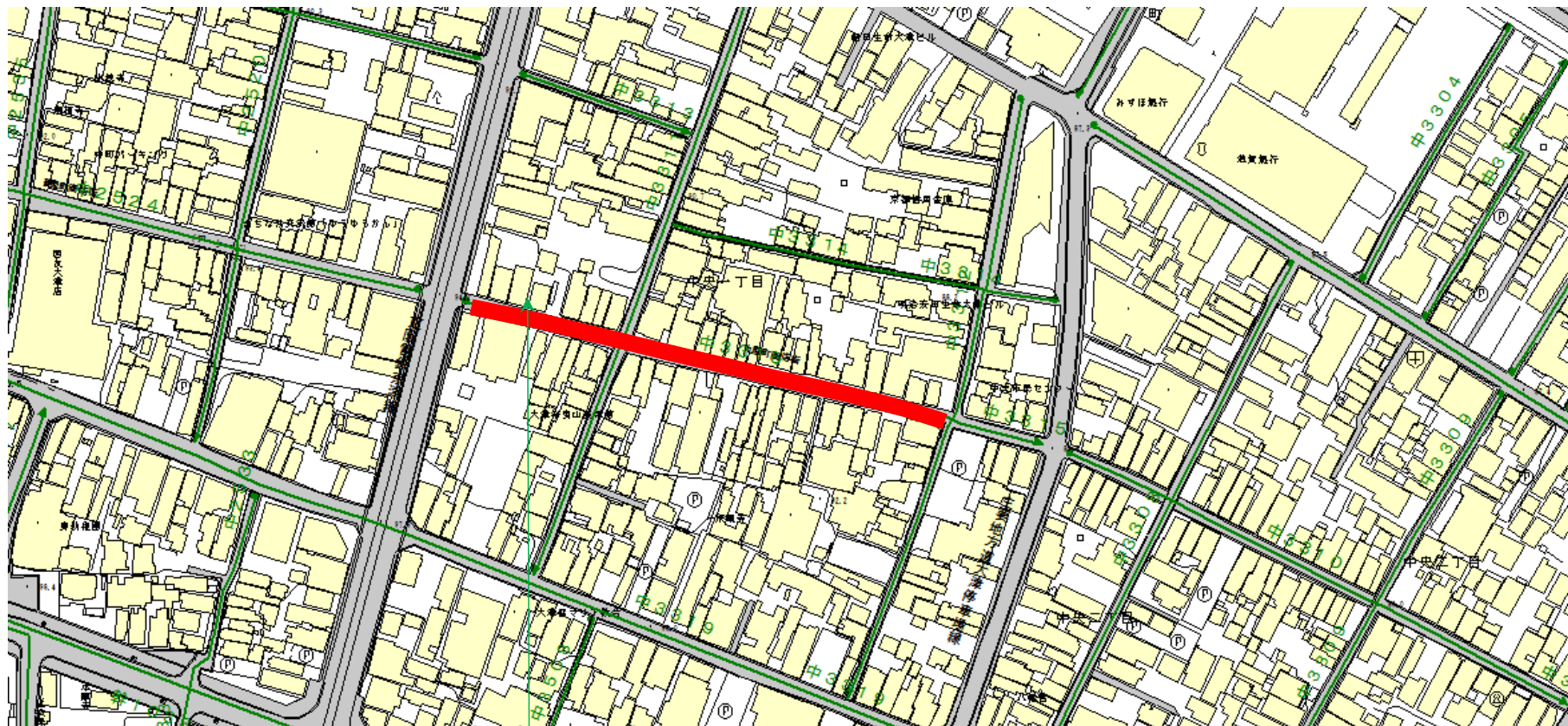
舗装打替(t=10cm)
見做し歩道設置(薄層カー舗装)
L=400m、 $\Sigma A=2,300\text{m}^2$



- 明日都浜大津
(大津市ふれあいプラザ)
- (明日都浜大津案内所)
- (消費生活センター)
- (総合保健センター)

R161号

市道中3315号線(大津市)



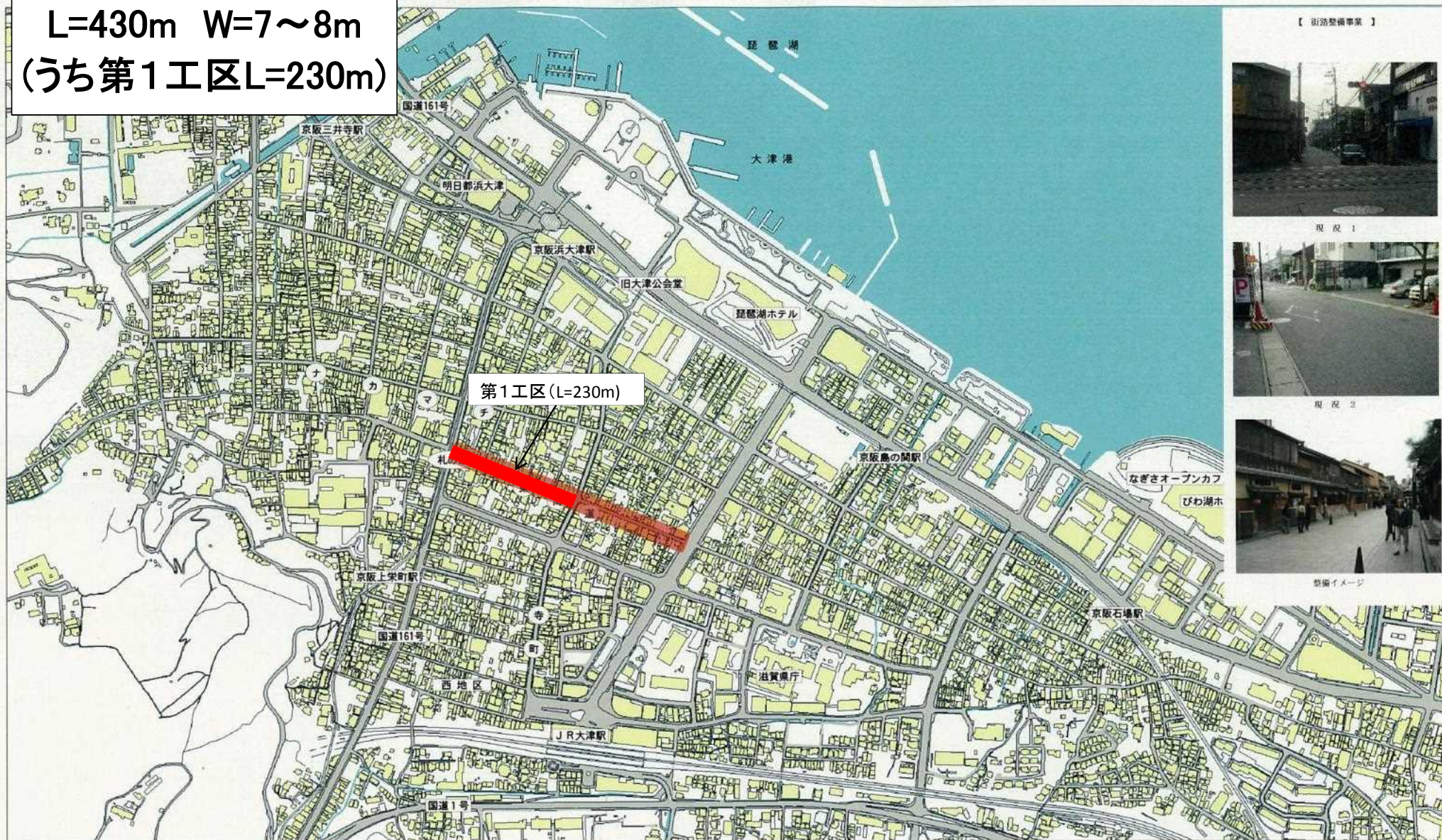
薄層カラー舗装
 W=6.0m L=195m
 A=1,170m² 10百万円

凡例


	工事	委託	用地	補償
過年度	■	■	■	■
平成26年度	■	■	■	■
平成27年度	■	■	■	■
平成27年度(早着)	■	■	■	■

《高質空間形成施設》旧東海道まちなみ整備

L=430m W=7~8m
(うち第1工区L=230m)



【 街路整備事業 】



現況 1



現況 2



整備イメージ

平成30年度 《高質空間形成施設》市道幹1037号線(中央大通り、湖岸の利活用事業) 概要説明図面(参考資料)

