


滋賀の眺望景観ビューポイント選定します！
候補地一覧

①高島・湖北エリア


001



高島市	おにゅうだに <small>くつき</small> 小入谷の山頂(朽木地域)
から見た	山(小入谷)・雲
秋	朝

10月下旬の日の出頃には、小入谷の山頂から日本海側を見ることができ、多くの観光客が訪れています。

002



高島市	石田川ダム
から見た	琵琶湖・竹生島
春	昼

石田川ダム付近の高台から見下ろすと、市街地、田園、石田川、琵琶湖、そして湖北地域の山々が一望でき、うっすらと竹生島を見ることができます。


003



高島市	箱館山
から見た	琵琶湖・竹生島
通年	朝・昼・夕

箱館山の丘から琵琶湖を見下すと竹生島と市街地、湖北と湖東地域の山並みを一望することができます。


004



高島市	マキノピクランド付近
から見た	メタセコイヤ並木・山
通年	朝・昼・夕

数年前に話題になった韓国のドラマ「冬のソナタ」の風景と似ていることで多数の観光客が訪れるメタセコイヤ並木です。雪の残る田園風景、山々がよりドラマの風景を連想させます。


005



高島市	県道西浅井マキノ線 <small>かいづ</small> (海津地域)
から見た	琵琶湖・桜
春	朝

毎年、春には花見目的の観光客が多く訪れる桜で有名な海津地域の桜街道です。このポイントからは桜街道だけでなく、琵琶湖に鏡のように映る桜並木を併せて楽しむことができます。


006



高島市	琵琶湖岸 <small>かいづ</small> (海津地域)
から見た	琵琶湖
通年	朝・昼・夕

海津地域から波の無い日には、琵琶湖、湖西の山々、綺麗な青空を一望することができます。

007



高島市	琵琶湖岸(奥琵琶湖マキノグランドパークホテル付近)
から見た	琵琶湖・竹生島
通年	昼

快晴の日、静寂の湖岸から遠くにある竹生島を望んだ風景です。手前の雲と島の上空の雲との対比が興味をそそる景観を見ることができます。

008



高島市	琵琶湖岸 (マキノサニービーチ付近)
から見た	琵琶湖・浜
夏	昼

毎年、夏には賑わうマキノ地域の湖岸です。綺麗な水質と浜辺が人気で、一面の青空と湖東地域の山々を見ることができます。

009



高島市	琵琶湖岸 <small>いまづ</small> (今津浜付近)
から見た	琵琶湖・竹生島・伊吹山
通年	朝

彼岸花で有名な今津地域の湖岸からの早朝の風景です。このポイントから琵琶湖の中にある竹生島と背景に伊吹山が重なる風景を見ることができます。


010



高島市	県道安曇川今津線 <small>あどがわいまづ はりえ</small> (針江地域)
から見た	桜・箱館山
春	朝・昼・夕

新旭地域の湖周道路、約5キロの区間を654本の桜が並んでいます。春の満開時はまさに桜街道となり、約5キロの間をゆっくりと散歩、サイクリング、ドライブを楽しめます。

011



高島市	1級河川南川川付近 <small>わらその</small> (薬園地域)
から見た	田園
春	昼

1級河川南川川沿いのサイクリングロードから、田植えされた田園風景や市街地、そして綺麗な青空を見ることができます。


012



高島市	元風車村付近の農道 <small>わらその</small> (薬園地域)
から見た	琵琶湖
通年	朝

薬園地先の農道から、朝焼けを背景に元風車村のシンボルである風車を見ることができます。

013



高島市	県道安曇川今津線 <small>あどがわいまづ みなみふなき</small> (南船木地域)
から見た	琵琶湖
夏	朝・昼

安曇川地域の南船木地先から南方向を見た風景です。晴れた日には、一面の琵琶湖と背景に湖南地域の山並みと広大な青空を見ることができます。


014



高島市	白髭神社展望台 <small>しらひげ</small>
から見た	琵琶湖・鳥居
通年	朝・昼・夕・夜

休日には観光客で賑わう白髭神社ですが、静かな日の早朝には広がる琵琶湖の中に、神秘的な水上鳥居の眺望ができ、写真愛好家に好まれています。

015



長浜市	余呉湖緑地公園 <small>よご</small>
から見た	余呉湖・山並み・棧橋
冬	朝

余呉湖は羽衣伝説や菊石姫伝説が残る神秘的な湖であるとともに、春は桜、夏はハイキング、秋は紅葉、冬はワカサギ釣りなど四季を通して楽しめます。特に冬は、朝霧が湖面を覆い、棧橋や山並みが幻想的に映えます。


016



長浜市	賤ヶ岳古戦場 <small>しずがたけ</small>
から見た	余呉湖・山並み・集落
夏	昼

賤ヶ岳古戦場は、史跡巡りを楽しみながら、湖北八景にも選ばれた余呉湖や、山並み、余呉の集落が一望できます。山頂までのリフト(運休日あり)もあり、気軽に楽しめるハイキングコースとしても人気です。


017



長浜市	賤ヶ岳展望台 <small>しずがたけ</small>
から見た	琵琶湖・山並み・竹生島
通年	朝・昼・夕

賤ヶ岳展望台は、琵琶湖や竹生島が一望できます。標高は高くないため、広さを感じつつも琵琶湖を近く感じられます。山頂までのリフト(運休日あり)もあり、気軽に楽しめるハイキングコースとしても人気です。


018



長浜市	つづら尾崎展望台
から見た	琵琶湖・山並み・桜並木・竹生島
春	昼

つづら尾崎展望台は、奥琵琶湖パークウェイを上った山頂に位置し、奥びわ湖といわれる滋賀北部の青々とした琵琶湖と山並みが一望できます。春には桜並木も望め、美しい景色とドライブを楽しむ人々にぎわいます。


019



長浜市	湖北水鳥公園
から見た	琵琶湖・山並み・竹生島・水中木
通年	朝・昼・夕

湖北水鳥公園は尾上港から南へ湖岸道路に沿って約2.5kmに渡り広がっており、水中木や琵琶湖、対岸の山並みが望めます。夕景も美しく、湖北ならではの風景が楽しめるのと同時に野鳥観察を楽しむ人も多く見られます。

020




長浜市	奥びわスポーツの森
から見た	伊吹山・池・植栽
春・夏	昼

奥びわスポーツの森は、湖岸沿いに位置し、自然に親しみながら、気軽にスポーツやレクリエーションを楽しめる憩いの場として多くの人が訪れる公園です。公園からは日本百名山にも選ばれた伊吹山が望めます。

候補地一覧


021



長浜市	ほう豊公園
から見た	琵琶湖・山並み・長浜城歴史博物館
春	朝

豊公園は長浜市の南部の湖岸に面し、琵琶湖や山並みが望めるとともに、豊臣秀吉が初めて築城したといわれる長浜城を再建築した長浜城歴史博物館も見ることができます。美しい自然と歴史を感じられます。

022



米原市	グランスノー奥伊吹
から見た	伊吹山地・グランスノー奥伊吹
冬	朝・昼・夕

関西圏、中部圏からアクセスしやすい、関西最大級のスキー場として人気のスポット。ゲレンデの中では、雄大な琵琶湖や伊吹山地を望む大パノラマを見ることができます。

023



米原市	姉川ダム
から見た	姉川ダム・伊吹山地・白龍湖
通年	朝・昼・夕

コンクリートでつくられた「重力式コンクリートダム」。見晴らしのよい展望台から眺める悠然としたダムの姿は圧巻で、紅葉を楽しんだり、野鳥観察に訪れる人も多く見られます。


024



米原市	伊吹山
から見た	琵琶湖・県下のほぼ全ての街並み
通年	夜

標高1,377mを誇る滋賀県最高峰の伊吹山。日本百名山の一つであり、ナイトハイクも盛んに行われます。琵琶湖および県内の街並みを見渡すことができるパノラマビューが魅力です。

025



米原市	三島池
から見た	伊吹山・三島池
通年	朝・昼・夕

今から700年ほど前に、農業用水池として造られた楕円形の池。桜や紅葉の名所でもあり、滋賀県最高峰の伊吹山と三島池の水面に映る「逆さ伊吹」の究極のバランスが見られます。

②湖東エリア

026



米原市	ローザンベリー多和田
から見た	ローザンベリー多和田・田園・山並み
通年	朝・昼・夕

静かな山間に広がる英国式庭園。13万㎡もの園内には、バラや宿根草の庭、レストラン、BBQ場などがあり、四季を楽しみながら一日中過ごせます。「ひつじのショーン」の世界を再現した世界初のエリアも大人気です。

027



彦根市	彦根城
から見た	琵琶湖・湖西の山並み・市街地・多景島
通年	朝・昼・夕

彦根城から、彦根の街並みや広大な琵琶湖、琵琶湖をまたいで湖西の山並みや、多景島が一望できます。

028



彦根市	彦根城
から見た	荒神山・琵琶湖・湖東の山並み・湖西の山並み・多景島・沖島
秋	昼

彦根城の中腹から、彦根の街並みや荒神山、湖東、湖西の山並み、多景島、沖島、琵琶湖が一望できます。


029



彦根市	彦根城(着見台)
から見た	琵琶湖・玄宮楽々園・佐和山・磯山・伊吹山
通年	朝・昼・夕

彦根城の着見台から、彦根の街並みや広大な琵琶湖、伊吹山が遠望でき、近くの佐和山、磯山などの山々とあわせて一望できます。


030



彦根市	彦根城(着見台)
から見た	佐和山・鈴鹿山系・市街地
通年	朝・昼・夕

彦根城の着見台から、彦根の街並みや鈴鹿山系の山並み、近くの佐和山が一望できます。


031



彦根市	琵琶湖岸(長曾根町)
から見た	琵琶湖・多景島・比良山地・湖西の山並み
秋	夕

琵琶湖や多景島、対岸の湖西の山並みが一望できます。

032



彦根市	琵琶湖岸(大藪町)
から見た	琵琶湖・湖北の山並み
夏	夕

琵琶湖や湖北の山並みが一望できます。


033



彦根市	曾根沼湖畔緑地
から見た	曾根沼・長命寺山・湖西の山並み・田園
通年	朝・昼・夕

彦根市のほぼ中央、荒神山の西麓にある曾根沼から、曾根沼に映る周辺の木々と、長命寺山の山並み、田園風景が一望できます。


034



彦根市	曾根沼湖畔緑地
から見た	曾根沼・伊吹山・鈴鹿山系
通年	朝・昼・夕

彦根市のほぼ中央、荒神山の西麓にある曾根沼から、曾根沼に映る周辺の木々と、伊吹山や鈴鹿山系の山並みが一望できます。


035



彦根市	荒神山
から見た	琵琶湖・多景島・比良山地・田園・曾根沼・湖西の山並み
通年	朝・昼・夕

彦根市のほぼ中央にある荒神山から、琵琶湖、多景島、湖岸沿いの松並木、対岸の比良山地の山並みが一望でき、田園風景が広がります。

036



彦根市	琵琶湖岸(石寺町)
から見た	琵琶湖・えり・湖西の山並み
通年	朝・昼・夕

琵琶湖と対岸の湖西の山並みが一望できます。


037



彦根市	琵琶湖岸(石寺町墓地公園付近)
から見た	琵琶湖・松並木・彦根城・湖北の山並み
通年	朝・昼・夕

琵琶湖と松並木、彦根城や伊吹山と連なる湖北の山並みが一望できます。


038



彦根市	南三ツ谷公園
から見た	琵琶湖・湖西の山並み・水中木
通年	朝・昼・夕・夜

琵琶湖と対岸の湖西の山並みが一望でき、湖畔の大きな水中木の間から見える夕景が映えます。

039



多賀町	霊仙山
から見た	琵琶湖・霊仙山・街並み
春	昼

多賀町東部の山地であり、岐阜県との県境の近くに位置します。この地点からは県内の山々や市街地を一望できるほか、遠く離れた県のトレードマークである琵琶湖までも確認できる、素晴らしいスポットです。

040



愛荘町	旧中山道(沓掛)
から見た	田園・近江鉄道・東海道新幹線・鈴鹿山脈
通年	朝・昼・夕

愛荘町西部に位置する沓掛の旧中山道。この地点からは、山々を背景とした広大な田園風景のほか、近江鉄道や東海道新幹線を一度に眺めることができ、愛荘町ならではの風景を楽しむことができます。

候補地一覧

③大津
エリア

041

愛荘町	東海道新幹線沿いの道 (オレンジロード)
から見た	田園・オレンジロード・東海道新幹線・鈴鹿山脈
通年	夕

東海道新幹線沿いにある小さな道で、オレンジ色であることから地元住民からは「オレンジロード」として親しまれています。愛荘町ならではの田園風景や市街地、新幹線を一望することができます。

042

愛荘町	JA東びわこやさいの里 あいしょう館付近
から見た	田園・雨乞岳
夏	昼

愛荘町の中でも人工物の少ない東海道新幹線以西に位置し、一直線に伸びる道路や、広大な田園風景が見てとれます。遠方に見える山の稜線や雲の存在感から、より一層広さや開放感を実感できるスポットです。

043

大津市	武奈ヶ岳西南稜
から見た	武奈ヶ岳山頂
通年	朝・昼

比良山系最高峰である武奈ヶ岳の山頂が綺麗に見えるポイントです。

044

大津市	比良げんき村(ロープ登り広場)
から見た	琵琶湖・沖島・比良山・鈴鹿山脈・市街地・対岸市街地・伊吹山
夏	夕

多くの市民に親しまれる比良げんき村からは、直下に広がる緑の田園と遠くの青い琵琶湖を一望できます。この大景観は、日本一の琵琶湖と豊かな自然に囲まれた滋賀県でないと見れない景色です。

045

大津市	北小松駅2番ホーム
から見た	琵琶湖・沖島・鈴鹿山脈・市街地・対岸市街地・伊吹山
冬	朝

JR北小松駅のホームから見る事ができる湖面からの朝日が真っ直ぐこちらに向かってくる風景は、日本一の琵琶湖を有する滋賀県でしか見れない大変珍しい景観です。

046

大津市	国道161号北小松交差点付近
から見た	比良山・JR湖西線の高架・国道161号
冬	昼

近江八景で有名な「比良の暮雪」を想起させるような雪帽子をかぶった比良山とそれに続く道路がまっすぐきれいに見ることができます。ここから見る景観は、まさに豊かな自然に囲まれた滋賀県でしか見れない景観です。

047

大津市	小松浜
から見た	琵琶湖・沖島・鈴鹿山脈・対岸市街地・伊吹山
通年	朝

この場所から見る事ができる透明感のある琵琶湖と対岸の山々が一望できる大景観は、日本一の琵琶湖を有する滋賀県でないと見れない景観です。ここからは、伊吹山や白髭神社の鳥居も見ることができます。

048

大津市	びわ湖テラス
から見た	琵琶湖・沖島・比良山・鈴鹿山脈・市街地・対岸市街地
通年	朝・昼・夕

この場所からは、滋賀県ならではの琵琶湖の景観の良さを感じることができます。眼下に広がる雄大な琵琶湖と周囲の山々が織り成す大迫力のパノラマビューは滋賀県を代表する眺望景観です。

049

大津市	びわ湖パレイ
から見た	琵琶湖・沖島・比良山・鈴鹿山脈・市街地・対岸市街地
通年	朝・昼・夕

ここからは、眼下に広がる琵琶湖を中心とした大景観と、多くの人々がアクティビティを楽しむ様子を見ることが出来ます。雄大な景色の中に人々のにぎわいが溶け込むような開放感あふれる景観は、まさに滋賀県にしかない眺望景観です。

050

大津市	和邇浜湖畔
から見た	琵琶湖・比良山・市街地
秋	朝

市民に大変親しまれている砂浜からは琵琶湖と比良山が一体となった見事な大景観が楽しめます。この写真で撮影した景観は、新雪・紅葉・快晴・日出の条件が揃い見られる数少ない景観です。

051

大津市	真野浜水泳場
から見た	比良山・琵琶湖・竹生島・伊吹山・鈴鹿山脈・沖島・長命寺山・岡山・八幡山
通年	朝・昼・夕

白砂青松の砂浜から日本一の琵琶湖と山々、島、市街地が織り成す大景観を一望できます。この場所では、季節や時間を問わずに、飽きることのない景色が楽しめます。

052

大津市	びわ湖大橋米プラザ
から見た	比良山・伊吹山・沖島・長命寺山・鈴鹿山脈・琵琶湖・琵琶湖大橋・三上山・対岸市街地
通年	朝・昼・夕・夜

この場所からは、日本一の琵琶湖を有する滋賀県にしかない風景を見ることができます。特に2階の展望台や彫刻プラザ、観光船乗り場付近からは、琵琶湖と山々、琵琶湖大橋が織り成す大景観を堪能することができます。

053

大津市	琵琶湖大橋展望台
から見た	琵琶湖・比良山・沖島・長命寺山・市街地・対岸市街地
通年	昼

この場所からは、近江八景の一つである「比良の暮雪」で名高い比良山と琵琶湖が織り成す大景観を一望することができます。琵琶湖を中心に山々と街なみが広がるこの景観は、滋賀県でしか見ることができないものです。

054

大津市	琵琶湖大橋南側歩道張り出し部
から見た	琵琶湖・比良山・鈴鹿山脈・三上山・市街地
通年	朝・昼・夕・夜

ここからは、日本仏教の聖地である比叡山と琵琶湖が織り成す大景観を堪能することができます。季節や時間帯によって大きく表情を変えるこの景観は、滋賀県でしか見れない風景として、多くの人に愛されています。

055

大津市	浮御堂
から見た	琵琶湖・琵琶湖大橋・鈴鹿山脈・市街地・対岸市街地・三上山
通年	朝・昼・夕

近江八景のひとつ「堅田の落雁(らくがん)」で知られる景勝地から見る大景観は、琵琶湖の対岸までの見晴らしが良く、絶景です。

056

大津市	奥比叡ドライブウェイ (比叡山峠レストラン駐車場)
から見た	琵琶湖・鈴鹿山脈・市街地・対岸市街地・三上山
通年	朝・昼・夕・夜

ここからは、琵琶湖を中心に周辺の山々と街なみを一望できます。比叡山と琵琶湖が織り成す眺望景観はまさに絶景で、眼下には坂本の街並み、対岸には近江富士として名高い三上山や伊吹山、また北面に連なる比良山系も楽しむことができます。

057

大津市	ケーブル延暦寺駅
から見た	琵琶湖・鈴鹿山脈・市街地・対岸市街地・三上山
通年	夜

日本一長いケーブルカーに乗ることで見られる景色なので、ケーブルカーからの眺めとともにそれぞれの季節で楽しめます。この場所の夜景は、普段、夜は特別な期間しか登れないのがもったいないくらい美しいです。

058

大津市	日吉東照宮
から見た	琵琶湖・鈴鹿山脈・市街地・対岸市街地・三上山
秋	朝

苦勞して昇った石段を振り返って見る景色は感動的です。琵琶湖と街なみを一望できる大景観は一度見れば忘れられないほど見事なものです。この場所から見る朝日はとても美しく、地域住民にとって大切な宝物です。

059

大津市	湖岸緑地 (北大津地区・新唐崎公園付近)
から見た	琵琶湖・比叡山・鈴鹿山脈・市街地・対岸市街地・三上山
通年	朝

この場所では琵琶湖と山々、市街地が織り成す大景観を楽しむことができます。初日の出の太陽光がびわ湖に反射する様子は、まさに滋賀県でしか見れない感動的な眺望景観だと思います。

060

大津市	坂本城址公園
から見た	琵琶湖・比叡山・鈴鹿山脈・市街地・対岸市街地・三上山
通年	夕

明智光秀が命をかけて坂本城を、そしてこの景色を護ろうと必死になった歴史や想いに思いを馳せながら、眺める琵琶湖や比叡山が織り成す大景観は感動的です。

候補地一覧

061

大津市	からさき 唐崎神社
から見た	琵琶湖・鈴鹿山脈・市街地・ 対岸市街地・三上山
通年	朝・昼・夕・夜

近江八景のひとつ「唐崎の夜雨(やう)」で知られる景勝地から見る事ができる琵琶湖と山々、市街地が織り成す大景観は、一度見たら忘れられないほど見事なものです。

062

大津市	うさやま 宇佐山テラス(宇佐山城三の丸跡)
から見た	琵琶湖・比叡山・市街地・三上山・ 鈴鹿山脈・伊吹山
通年	朝・昼・夕・夜

宇佐山城の三の丸跡地。琵琶湖や比叡山、眼下に広がる市街地を一望でき、まさに日本一の琵琶湖を有する滋賀県ならではの景観です。空気が澄んでいると、伊吹山も見ることができます。

063

大津市	やながさき 柳が崎湖畔公園
から見た	琵琶湖・鈴鹿山脈・市街地・ 対岸市街地・三上山
通年	朝・昼・夕・夜

琵琶湖を臨む柳が崎湖畔公園内を散歩しながら美しい風景を眺めることができます。ここからは琵琶湖を一望でき、琵琶湖や対岸の市街地、三上山を見ることができます。

064

大津市	おんじょうじ 園城寺(三井寺)観音堂
から見た	琵琶湖・比叡山・鈴鹿山脈・ 市街地・対岸市街地・三上山
通年	昼

近江八景のひとつ「三井の晩鐘」で知られる園城寺(三井寺)の観音堂からは、目の前にまちなみが広がり、その先には琵琶湖、三上山の山並みを背景とした、歴史性の豊かな大景観を望むことができます。

065

大津市	大津湖岸なぎさ公園
から見た	琵琶湖・琵琶湖文化館・比叡山・市 街地・対岸市街地
通年	昼

大津湖岸なぎさ公園から、県民に愛された琵琶湖文化館と日本一の琵琶湖、霊峰・比叡山を一度に楽しむことができます。このような眺望景観を味わえます。この大景観は、まさに滋賀県でしか見ることができない景色です。

066

大津市	大津湖岸なぎさ公園 (ピアザ淡海付近)
から見た	琵琶湖・比叡山・市街地・ 対岸市街地・鈴鹿山脈
通年	朝・昼

大津湖岸なぎさ公園から見る琵琶湖と山々、市街地が織り成す景観は日本一の琵琶湖を有する滋賀県でしか見られない最高の景観です。

067

大津市	なぎさのプロムナード (プリンスホテル横)
から見た	琵琶湖・なぎさのプロムナード・ 鈴鹿山脈・対岸市街地
秋	朝・昼

琵琶湖と山々、市街地が織り成す風景と一緒に、一息つく人々も見ることができます。大変魅力的な景観です。琵琶湖が県民にとってただの湖ではなく、憩いの場として愛されているのを感じることが出来る大切な場所です。

068

大津市	ざげ 膳所城跡公園
から見た	琵琶湖・近江大橋・鈴鹿山脈・ 三上山・対岸市街地・田上山系
通年	昼

膳所城跡公園から眺める琵琶湖と近江大橋、三上山や田上山系が織り成す大景観は、大変見事なものです。特に、琵琶湖面に白く伸びる近江大橋は、滋賀らしい風景として多くの人に親しまれています。

④ 湖南エリア 069

守山市	第1なぎさ公園
から見た	琵琶湖・比良山・菜の花畑・ 市街地
冬	朝・昼・夕

第1なぎさ公園は、琵琶湖岸沿いに位置し、比良山脈を背景に花畑を一望できます。夏は向日葵、冬は菜の花の名所として親しまれているほか、写真を撮る方も多く見られます。

070

守山市	第2なぎさ公園
から見た	琵琶湖・比良山・沖島・ BIWAKOモニュメント
通年	朝・昼・夕

第2なぎさ公園は、琵琶湖岸沿いに位置し、琵琶湖を一望することができます。高島方面への景色は、琵琶湖が延々と続く風景で、薄々と見える沖島、高島方面の陸地が広々とした琵琶湖の大きさを象徴しています。

071

守山市	第2なぎさ公園
から見た	琵琶湖・三上山・沖島
通年	朝・昼・夕

第2なぎさ公園は、琵琶湖沿いに位置し、琵琶湖と野洲市のランドマークである近江富士(三上山)を一望することができます。近江富士のなだらかな稜線を楽しむことができます。

072

守山市	第2なぎさ公園
から見た	琵琶湖・比良山脈
通年	朝・昼・夕

比良山脈を背景に琵琶湖を一望することができます。公園内にある琵琶湖サイクリストの聖地碑やBIWAKOモニュメントと背景の眺望がマッチしており、写真スポットとしても人気があります。

073

守山市	琵琶湖大橋上
から見た	琵琶湖・市街地・三上山
通年	朝・昼・夕

琵琶湖大橋は、守山と堅田を結ぶ橋であり、橋上からは360度琵琶湖をメインとした風景や三上山が一望できます。ウォーキングやランニングをしている人や風景をカメラで撮る人も多く見られます。

074

守山市	琵琶湖大橋付近
から見た	琵琶湖・琵琶湖大橋・市街地・ 比良山脈
通年	朝・昼・夕

琵琶湖大橋は、守山と堅田を結ぶ橋であり、付近からは琵琶湖を一望することができます。比良山脈を背景に、琵琶湖大橋と琵琶湖を見ることができるのは守山市だけで、散歩している方々もよくおられます。

075

守山市	琵琶湖大橋付近
から見た	琵琶湖・比良山脈・比叡山・ ビエリ守山港・市街地
通年	朝・昼・夕

琵琶湖大橋付近は、琵琶湖や港の風景を一望することができます。湖岸沿いに道路があり、釣りやウォーキングを楽しむ人の姿も多く、地元の人々の憩いの場として重宝されています。

076

守山市	赤野井町地先
から見た	比叡山・田園
通年	朝・昼・夕

赤野井町は、田園風景が広がっており、遠くに望む比叡山とともに、自然豊かな景色を一望できます。日常的に自然を感じることができ、散歩をしている方も多く見られます。

077

野洲市	湖岸緑地吉川
から見た	琵琶湖・比良山地
通年	昼

湖岸緑地吉川はマイアミ浜の南に位置する緑地帯で、キャンプや釣りをしている人などで賑わっています。浜辺からは琵琶湖、比良山地を望むことができ、滋賀らしい風景を感じることができます。

078

野洲市	吉川浄水場前駐車場
から見た	琵琶湖・比叡山・琵琶湖大橋
通年	昼・夕

琵琶湖大橋はなだらかな曲線を描き、比叡山を背景に湖面に美しく映えます。アーチ型の白い橋は、湖岸のアクセントとなっています。浜辺からは、湖の自然と美しく調和する橋の景観を眺めることができます。

079

野洲市	吉川浄水場前駐車場
から見た	琵琶湖・沖島
通年	昼

琵琶湖の沖合に浮かぶ沖島は、琵琶湖最大の島で、約300人の人が住んでいます。湖沼の島に人が住む例は世界的にも少なく、学術的にも注目されています。琵琶湖に浮かぶ沖島の眺めはとて美しいです。


080

野洲市	吉川浄水場前駐車場
から見た	琵琶湖・蓬莱山・えり
通年	昼

えり漁は湖岸から沖合に向かい矢印型に網を張り、魚の習性をうまく利用して、「つぼ」と呼ばれる行き止まりに誘導して魚を捕まえます。琵琶湖らしい風景と琵琶湖・えり・蓬莱山の一連の眺めを楽しむことができます。

候補地一覧


081



野洲市	やすあやめ 琵琶湖岸(ローソン野洲富蒲店前)
から見た	琵琶湖・沖島・津田山・長命寺山
通年	昼

浜辺から琵琶湖最大の島である沖島と、長命寺がある長命寺山(標高333m)を同時に見ることができます。琵琶湖に浮かぶ沖島、湖岸にそびえ立つ山の景色はとても魅力的です。

082



野洲市	やすあやめ 琵琶湖岸(ローソン野洲富蒲店前)
から見た	琵琶湖・比良山系
通年	昼

比良山系は琵琶湖西方に位置する県を代表する連峰名で、古くは万葉集に登場し、「比良(ひら)の暮雪(ぼせつ)」として近江八景の1つにも数えられました。琵琶湖と比良山系の景色を楽しめます。

083



野洲市	はすいけ 蓮池の里(多目的公園)
から見た	田園・三上山・市街地
通年	昼

蓮池の里多目的公園は緑がたくさんあり、綺麗に整備された公園です。そこから田園風景・市街地・三上山という野洲市内の一連の景色を眺めることができます。

084



野洲市	やのむね 家棟川沿い堤防(野田地先)
から見た	家棟川・比叡山
通年	昼

家棟川は野洲市内の多くの川が流れ込み、琵琶湖へと注いでいる一級河川です。家棟川エコ遊覧船が運行され、びわ湖に注ぐ家棟川の自然を楽しめます。家棟川と比叡山の景色を同時に楽しむことができます。

085



野洲市	やのむね 家棟川沿い堤防(比留田地先)
から見た	家棟川・比良山系
通年	昼

家棟川は野洲市内の多くの川が流れ込み、琵琶湖へと注いでいる一級河川です。家棟川エコ遊覧船が運行され、びわ湖に注ぐ家棟川の自然を楽しめます。家棟川と比良山系の景色を同時に楽しむことができます。

086



野洲市	北野小学校付近
から見た	比良山系・田園
通年	昼

比良山系は琵琶湖西方に位置する県を代表する連峰名で、「比良(ひら)の暮雪(ぼせつ)」として近江八景の1つにも数えられました。野洲市内の田園・市街地とともに比良山系を望むことができます。

087



野洲市	びわこ学園付近の河川管理道
から見た	三上山・雲
秋・冬	朝

三上山は高さ432mで、なだらかな稜線を描くその美しい姿から、近江富士と呼ばれています。その三上山が雲の上から頭を出しています。霧や層雲で三上山頂上が幻想的に見え、条件が揃わないと望めない風景です。


088



野洲市	やすこうせい 県道野洲甲西線、大山川橋
から見た	大山川・桜並木・山
春	朝・昼・夕

大山川は竜王町に発し、湖南市を流れ、野洲市で野洲川に注ぐ川です。満開の桜並木と大山川、その周りがある緑地の美しい景色を楽しむことができます。

089



野洲市	さくら緑地(南桜地先)
から見た	桜並木・山・さくら緑地
通年	朝・昼・夕

さくら緑地は三上山にほど近いところにある公園です。さくら緑地という名前のとおり桜の木がたくさんあり、桜並木の四季を楽しめます。特に桜が満開の頃は、大勢の方で賑わっています。

090



野洲市	やすこうせい 県道野洲甲西線(南桜地先)
から見た	三上山・田園
通年	昼

三上山は高さ432mで、なだらかな稜線を描くその美しい姿から、近江富士と呼ばれています。のどかな田園風景と美しい形をした近江富士を楽しむことができます。


091



野洲市	セブンイレブン南桜店付近の農道
から見た	三上山・桜並木・田園
春	朝・昼・夕

三上山は高さ432mで、なだらかな稜線を描くその美しい姿から、近江富士と呼ばれています。近江富士とさくら緑地の桜並木を同時に楽しむことができます。


092



草津市	烏丸半島
から見た	琵琶湖・比叡山
通年	朝・昼・夕

草津市の最北に位置し、琵琶湖の原風景といわれるヨシ原が今もその姿をとどめ、市民の憩いの場として利用されています。比叡山と琵琶湖が同時に見え、滋賀県らしい雄大な景色を楽しむことができます。

093



草津市	湖岸緑地津田江
から見た	琵琶湖・比叡山
夏	夕

琵琶湖沿いに点在する緑地帯で、特に休日は釣りやキャンプをする人などで賑わっています。対岸からは琵琶湖の開けた湖面、その奥の山々を一望することができます。

094



草津市	湖岸緑地志那2
から見た	琵琶湖・比良山地
通年	朝・昼・夕

琵琶湖沿いに点在する緑地帯で、特に休日は釣りやキャンプをする人などで賑わっています。公園内には琵琶湖に向かってベンチが設置しており、そこから四季折々の琵琶湖と比良山地の景色が見られます。

095



草津市	湖岸緑地志那1
から見た	メタセコイア並木・琵琶湖・比叡山
通年	朝・昼・夕

琵琶湖沿いに点在する緑地帯で、特に休日は釣りやキャンプをする人などで賑わっています。公園内のメタセコイア並木とともに琵琶湖や比叡山が一望でき、滋賀県らしい雄大な景色を感じることができます。


096



草津市	新川原大橋
から見た	葉山川・比叡山
春・夏	夕

葉山川は草津川と野洲川に挟まれた丘陵地の山地に源を発する川で、橋からは琵琶湖対岸の比叡山を正面に見ることができます。5月・8月頃の晴れた日には、夕日が比叡山に沈む素晴らしい景色が一望できます。

097



草津市	やばせきはんと 矢橋掃帆島
から見た	琵琶湖・比叡山・対岸の市街地
通年	朝・昼・夕・夜

近江八景のひとつ「矢橋掃帆」が名前の由来となった人工島。対岸の市街地まで眺望できます。夜には、街の明かりが琵琶湖の水面や背景の山影と一体となった、昼間とはまた表情の違う景色を楽しむことができます。


098



栗東市	栗東市林北交差点付近
から見た	幹線道路・街路樹・田園・三上山
通年	朝・昼・夕

守山栗東線の林北交差点付近は、綺麗に整備された幹線道路と立ち並ぶ街路樹があり、田園景観や三上山を望むことができます。

099



栗東市	にっこう 日向山(山頂)
から見た	栗東市内(田園や住居)・JR草津線・国道1号、8号・野洲川・三上山・新幹線・琵琶湖
通年	朝・昼・夕

日向山は標高223mのほぼ円錐形の山で、頂上からは栗東市内、三上山、琵琶湖などを一望できます。721段の石段や山頂には竜王神の祠や戦国時代の多喜山城跡があり、ハイキングや観光を目的に訪れる方もみられます。

100



栗東市	あんようじ 安養寺山(山頂付近)
から見た	市街地・琵琶湖・対岸の山
通年	朝・昼・夕

観光道路が整備されており、山頂付近からは栗東市内の市街地景観と琵琶湖、対岸の山々を一望できます。観光道路沿いに桜が植樹されており、桜の回廊のようになっていることから撮影スポットにもなっています。

滋賀の眺望景観ビューポイント選定します！

候補地一覧

⑤東近江・甲賀エリア

101

栗東市	よこがみね こんげ 横ヶ峰展望所(金勝山ハイキングコース)
から見た	栗東市内(田園や住居)・琵琶湖・対岸の山
通年	朝・昼・夕

横ヶ峰展望所は、金勝山ハイキングコースの中でも特に眺望の素晴らしい場所にあり、栗東市内と琵琶湖、対岸の山々を一望できます。季節を問わず、多くのハイカーが訪れます。

102

栗東市	てんぐ こんげ 天狗岩付近(金勝山ハイキングコース)
から見た	栗東市内(田園や住居)・琵琶湖・対岸の山
通年	朝・昼・夕

天狗岩付近は、金勝山ハイキングコースの中でも特に眺望の素晴らしい場所にあり、天狗岩などの巨岩・奇岩や栗東市内と琵琶湖、対岸の山々を一望できます。季節を問わず、多くのハイカーが訪れます。

103

栗東市	観音寺付近(観音寺集落)
から見た	栗東市内(田園や住居)・琵琶湖・対岸の山
通年	朝・昼・夕

観音寺集落からの眺望は、「栗東市景観計画」の表紙にもなっており、昔ながらの街並みや栗東市内と琵琶湖、対岸の山々を一望できます。

104

近江八幡市	ふしがさきりゆう 琵琶湖岸(藤ヶ崎神社付近)
から見た	琵琶湖・長命寺港・沖島・長命寺山
通年	昼

雄大な琵琶湖と長命寺山が一望でき、また、日本で唯一の淡水湖に浮かぶ有人島である沖島も望むことができる場所です。

105

近江八幡市	はちまん 八幡山
から見た	琵琶湖・街並み・田園・比良山系・岡山・長命寺港
通年	朝・昼・夕

雄大な琵琶湖と点在する街並みがある田園風景があり、人と雄大な自然の共存を感じることができます。また、対岸の比良山系も望むことが出来る場所です。

106

近江八幡市	西の湖(江ノ島)
から見た	西の湖・三上山
通年	朝・昼・夕

現存する琵琶湖の内湖においては最大の面積を誇る西の湖を一望でき、三上山等の山並みも一望できる場所です。

107

近江八幡市	県道大津能登川長浜線沿
から見た	八幡山・田園
通年	昼

広がりのある農地と点在する街並みから長命寺山及び八幡山を見渡せる場所です。

108

東近江市	いのこ 猪子山
から見た	市街地・琵琶湖・伊庭内湖・田園
通年	朝・昼・夕

猪子山は、JR能登川駅の南側に位置し、その山頂は徒歩で登ることができます。山頂からは、能登川の街並みと伊庭内湖、琵琶湖を望むことができます。

109

東近江市	たろうぼうぐう 太郎坊宮
から見た	市街地・田園
通年	朝・昼・夕・夜

太郎坊山に鎮座し、展望台からは八日市の街並みを一望することができます。朝には朝日が街を照らし、昼には生活する人々の動きを感じられ、夕方には夕日が街をオレンジ色に染め、夜にはきれいな夜景となります。

110

東近江市	てんくどう 天狗堂
から見た	御池岳
春・夏	昼

天狗堂は、東近江市君ヶ畑に位置する鈴鹿10座の一つで、登山コースとしても知られています。山頂にある展望岩からは、同じく鈴鹿10座の御池岳の山並みが一望できます。

111

東近江市	たんど 旦度橋
から見た	愛知川・山
通年	朝・昼・夕

旦度橋は、国道421号沿いを流れる愛知川にかかる赤い欄干の橋です。ここでは、中心に大きく流れる愛知川と両側の山並みを望むことができます。秋の紅葉の時期には、特にきれいに映ります。

112

日野町	日野川ダム
から見た	日野川ダム・日野川・鈴鹿山脈
通年	朝・昼・夕

日野川の上流に建設された治水・灌漑ダムであり、周辺には散策道やダム公園、休憩広場が整備されています。鈴鹿山脈を背景とした広大なダムの風景とともに、春には桜、秋には紅葉を楽しむことができます。

113

日野町	ブルーメの丘
から見た	ブルーメの丘・鈴鹿山脈
通年	朝・昼・夕

鈴鹿山脈のふもとに位置する農業公園であり、動物との触れ合いやアスレチック、BBQ、クラフト体験等を楽しむ人々で賑わっています。園内からは鈴鹿山脈を背景とした四季折々の風景を楽しむことができます。

114

日野町	蔵王ダム
から見た	蔵王ダム・日野川・鈴鹿山脈
春・秋	朝・昼

日野川をせき止めた農業用水ダムであり、周辺には駐車場や公園も整備されています。鈴鹿山脈を背景とした四季折々の風景を楽しむことができるほか、星空観察スポットとしても人気があります。

115

湖南市	常楽寺
から見た	常楽寺境内・紅葉・市街地
秋	朝・昼・夕

湖南三山である常楽寺は湖南市の南に位置します。秋には湖南三山紅葉めぐりを実施し、綺麗な紅葉を楽しむことができます。

116

甲賀市	飯道神社(飯道山)
から見た	宮町遺跡・田園・集落・湖南アルプス
通年	朝・昼・夕

飯道山は山岳信仰や修験道の聖地であり、山中の飯道神社からは、奈良時代に聖武天皇が造営した紫香楽宮が眠る宮町遺跡や水田風景といった、歴史と文化、豊かな自然が感じられる美しい景観を眺めることができます。

117

甲賀市	宮町会館
から見た	宮町遺跡・田園・集落・湖南アルプス
通年	朝・昼・夕

甲賀市信楽町の宮町会館からは、奈良時代に聖武天皇が造営した紫香楽宮が眠る宮町遺跡、水田風景、寝観音の山並みといった、古代ロマンにあふれ、歴史と文化、豊かな自然が感じられる素晴らしい景観を眺めることができます。

118

甲賀市	滋賀県立陶芸の森
から見た	湖南アルプス・飯道山・集落
通年	朝・昼・夕

滋賀県立陶芸の森は、信楽焼で有名な甲賀市信楽町にあります。施設内の広場からは、陶芸を営む歴史ある信楽のまちなみや周辺の山々を眺めることができます。

①投票番号(001~118)

②写真

③市町名

④見ることができる場所(立ち位置)

⑤見ることができる眺望景観

⑥季節

⑦時間帯

⑧候補地についての説明

- ～ 候補地一覧の見方 ～
- 投票の際にはこの3桁の番号を記入してください
 - イメージ写真です ※フォトコンテストではございませんのでご注意ください
 - 見ることができる場所(立ち位置)とその市町名です
 - 見ることができる眺望景観のうち代表的なものを掲載しております
 - 特におすすめの季節・時間帯です