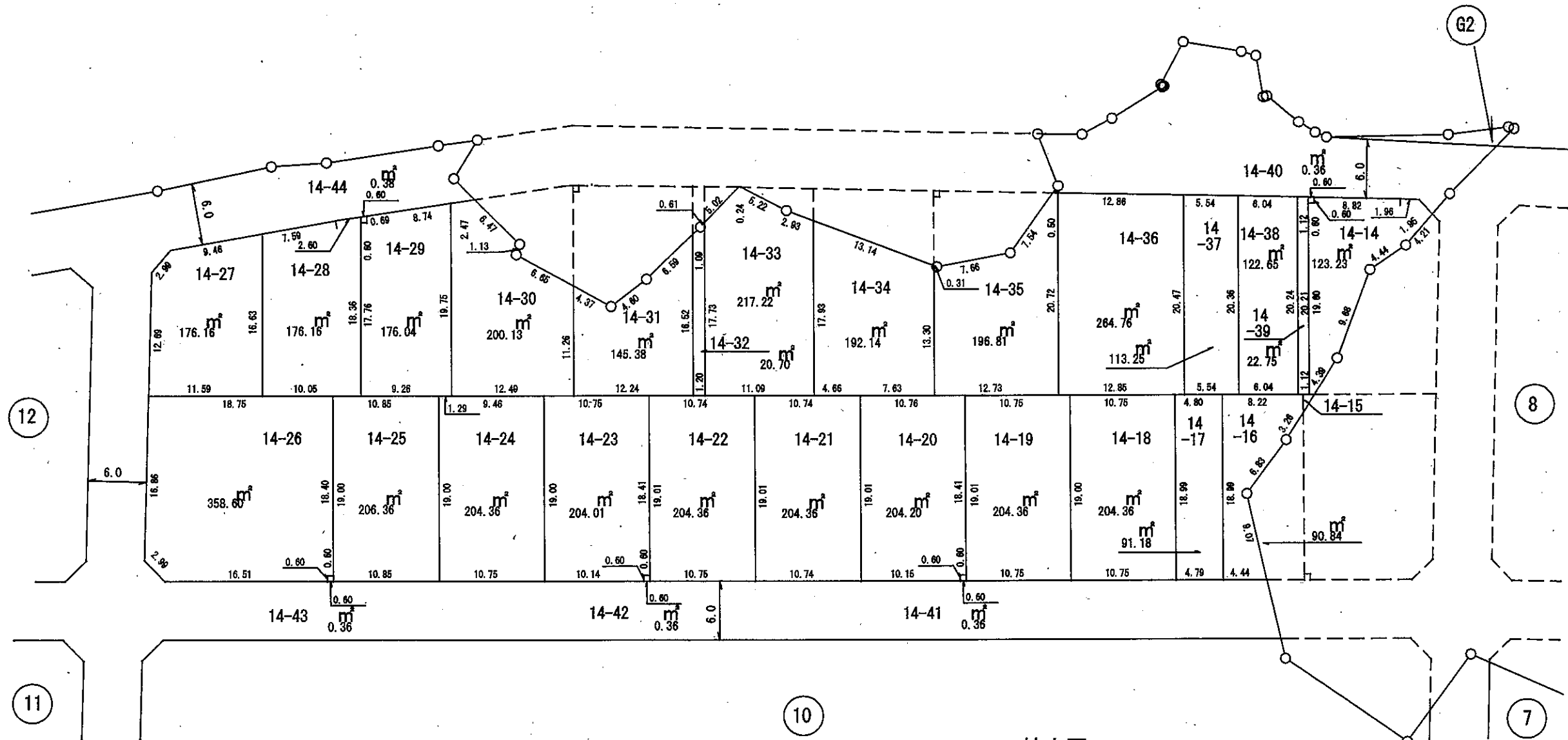
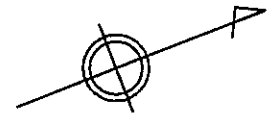
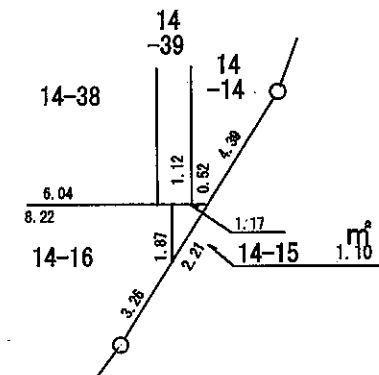


換地 図



拡大図



| 凡 例 | |
|-----|-------|
| | 施行地区界 |
| | 町丁界 |
| | 新地番 |
| | 道路 |
| | 換地の位置 |

縮尺 1 : 500