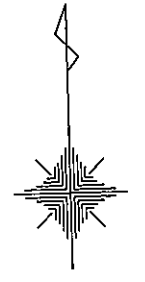


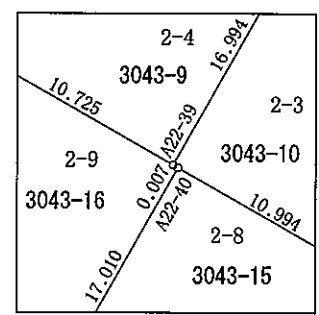
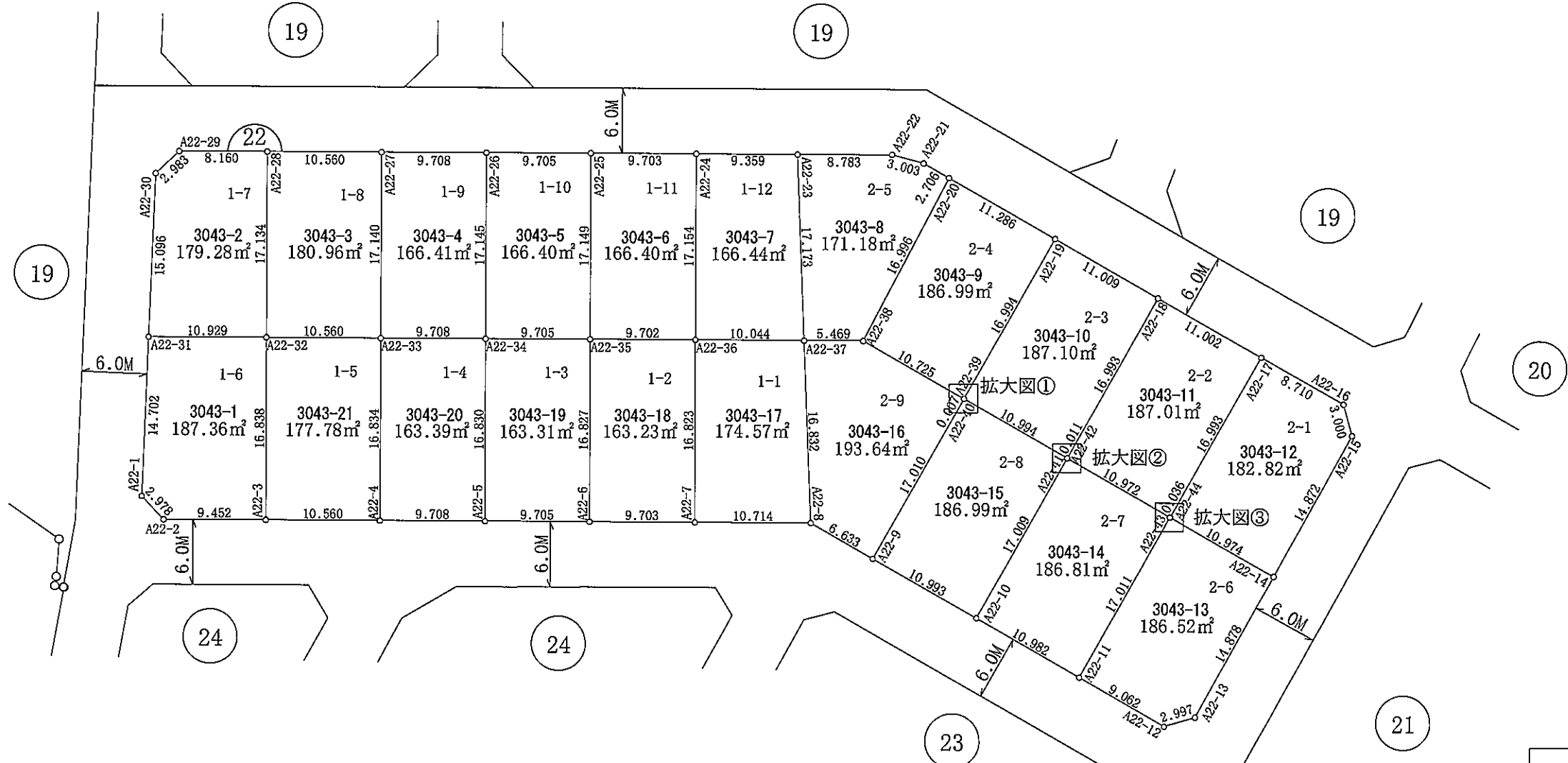
# 大津湖南都市計画事業堅田駅西口土地区画整理事業 画地確定図

本堅田六丁目

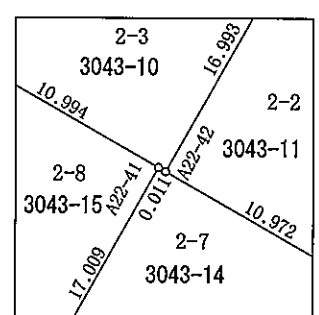
S=1:500



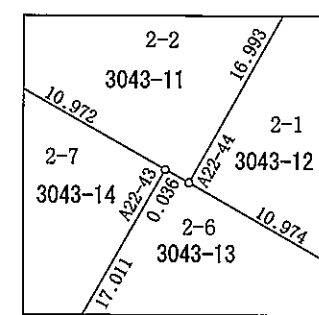
本堅田六丁目



拡大図① S=1:10



拡大図② S=1:10



拡大図③ S=1:10

凡	例
街区番号	22
地番	3043
地積	100.00㎡
辺長	3.000
街区点	—○—
地区界	—○—
町界	—●—
道路	— — —
水路	—>—
幅員	I 6.0M