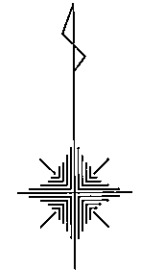


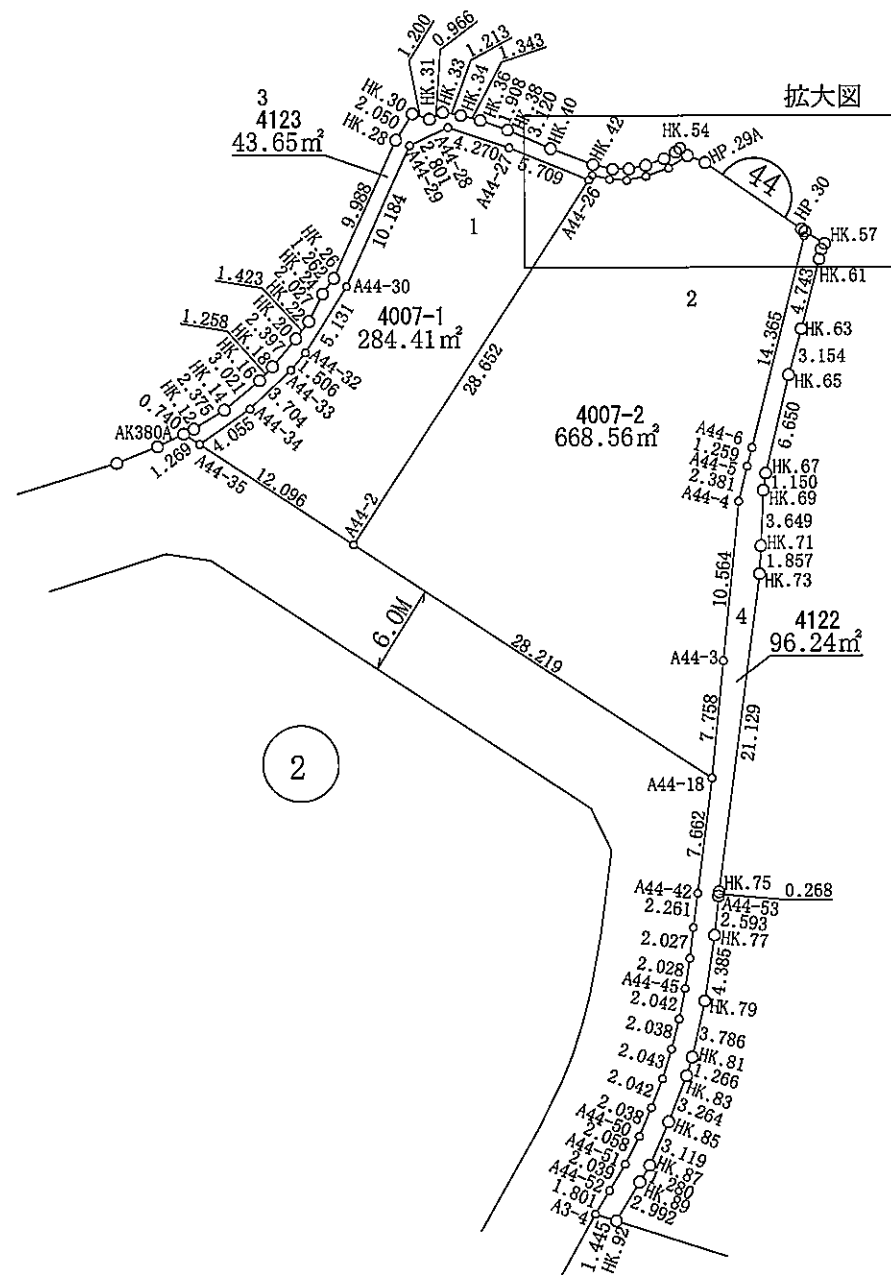
# 大津湖南都市計画事業堅田駅西口土地区画整理事業 画地確定図

真野一丁目

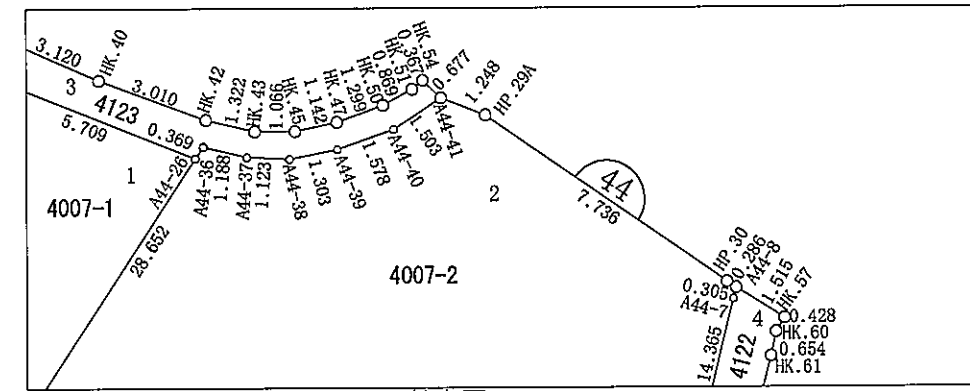
S=1:500



真野一丁目



拡大図



拡大図 S=1:200

凡	例
街区番号	44
地番	4007
地積	100.00m <sup>2</sup>
辺長	3.000
街区点	○
地区界	—○—
町界	—●—
道路	—
水路	—>—
幅員	6.0M