

議案第123号

市道の路線の認定について

次のとおり市道の路線を認定することについて、道路法（昭和27年法律第180号）第8条第2項の規定により、議会の議決を求める。

平成27年6月1日提出

大津市長 越 直 美

路線名	起 点 及 び 終 点	重要な経過地
市道北0212号線	起点 大津市伊香立上龍華町字東橋詰 終点 大津市伊香立上龍華町字東橋詰	
市道北1045号線	起点 大津市真野五丁目字須原 終点 大津市真野五丁目字須原	
市道中0050号線	起点 大津市苗鹿一丁目字森口 終点 大津市苗鹿一丁目字森口	
市道中0051号線	起点 大津市苗鹿一丁目字森口 終点 大津市苗鹿一丁目字森口	
市道中0489号線	起点 大津市下阪本五丁目字椎原 終点 大津市下阪本五丁目字椎原	
市道中0490号線	起点 大津市下阪本五丁目字椎原 終点 大津市下阪本五丁目字椎原	
市道中0491号線	起点 大津市下阪本五丁目字椎原 終点 大津市下阪本五丁目字椎原	

市道中0492号線	起点 大津市下阪本五丁目字椎原 終点 大津市下阪本五丁目字椎原	
市道中0532号線	起点 大津市坂本三丁目字石占井 終点 大津市坂本三丁目字石占井	
市道中0875号線	起点 大津市坂本二丁目字長沢 終点 大津市坂本二丁目字長沢	
市道中0876号線	起点 大津市坂本二丁目字廊ノ坊 終点 大津市坂本二丁目字廊ノ坊	
市道中1052号線	起点 大津市穴太一丁目字下飴屋 終点 大津市穴太一丁目字下飴屋	
市道中1053号線	起点 大津市穴太一丁目字下飴屋 終点 大津市穴太一丁目字下飴屋	
市道中1176号線	起点 大津市あかね町 終点 大津市あかね町	
市道中1547号線	起点 大津市南志賀三丁目字砂子田 終点 大津市南志賀三丁目字砂子田	
市道中4023号線	起点 大津市におの浜二丁目 終点 大津市におの浜三丁目	
市道南3270号線	起点 大津市石山寺五丁目字別所 終点 大津市石山寺五丁目字別所	
市道南3271号線	起点 大津市石山寺五丁目字別所 終点 大津市石山寺五丁目字別所	
市道東1220号線	起点 大津市上田上牧町字横落 終点 大津市上田上牧町字横落	
市道東3240号線	起点 大津市大江五丁目字沢 終点 大津市大江五丁目字沢	
市道東3541号線	起点 大津市大江八丁目字惣山 終点 大津市大江八丁目字惣山	

市道東4127号線	起点 大津市大將軍一丁目字小柵木 終点 大津市大將軍一丁目字小柵木	
市道東4231号線	起点 大津市大萱三丁目 終点 大津市大將軍一丁目	
市道東4745号線	起点 大津市月輪三丁目字北流 終点 大津市月輪三丁目字石原	
市道東4968号線	起点 大津市大萱五丁目字鬼入 終点 大津市大萱五丁目字蓮原	
市道東4969号線	起点 大津市大江二丁目 終点 大津市大江二丁目字宮ノ下	

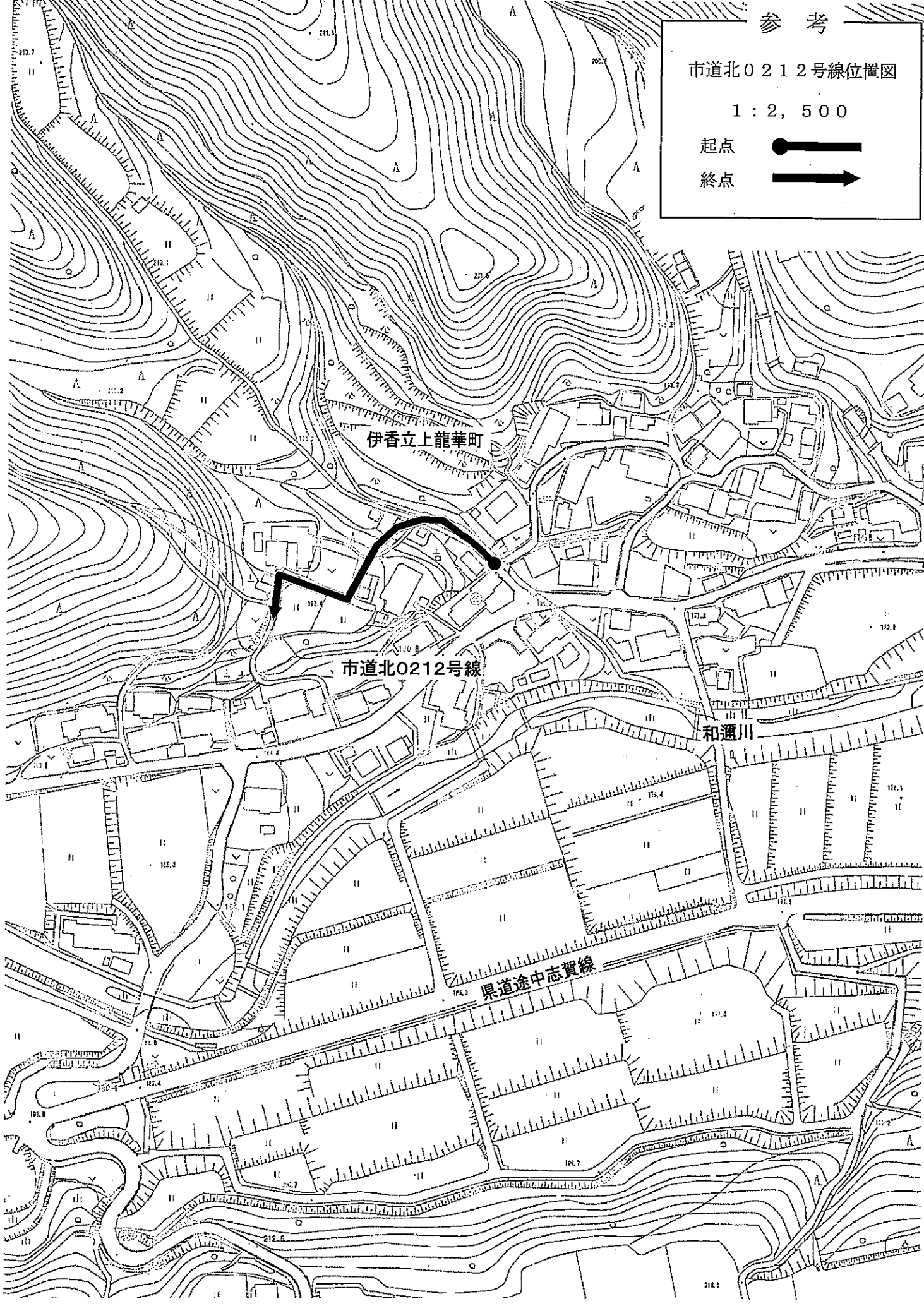
参考

市道北0212号線位置図

1 : 2, 500

起点 ●——

終点 ——▶



伊香立上龍華町

市道北0212号線


和邇川


県道途中志賀線

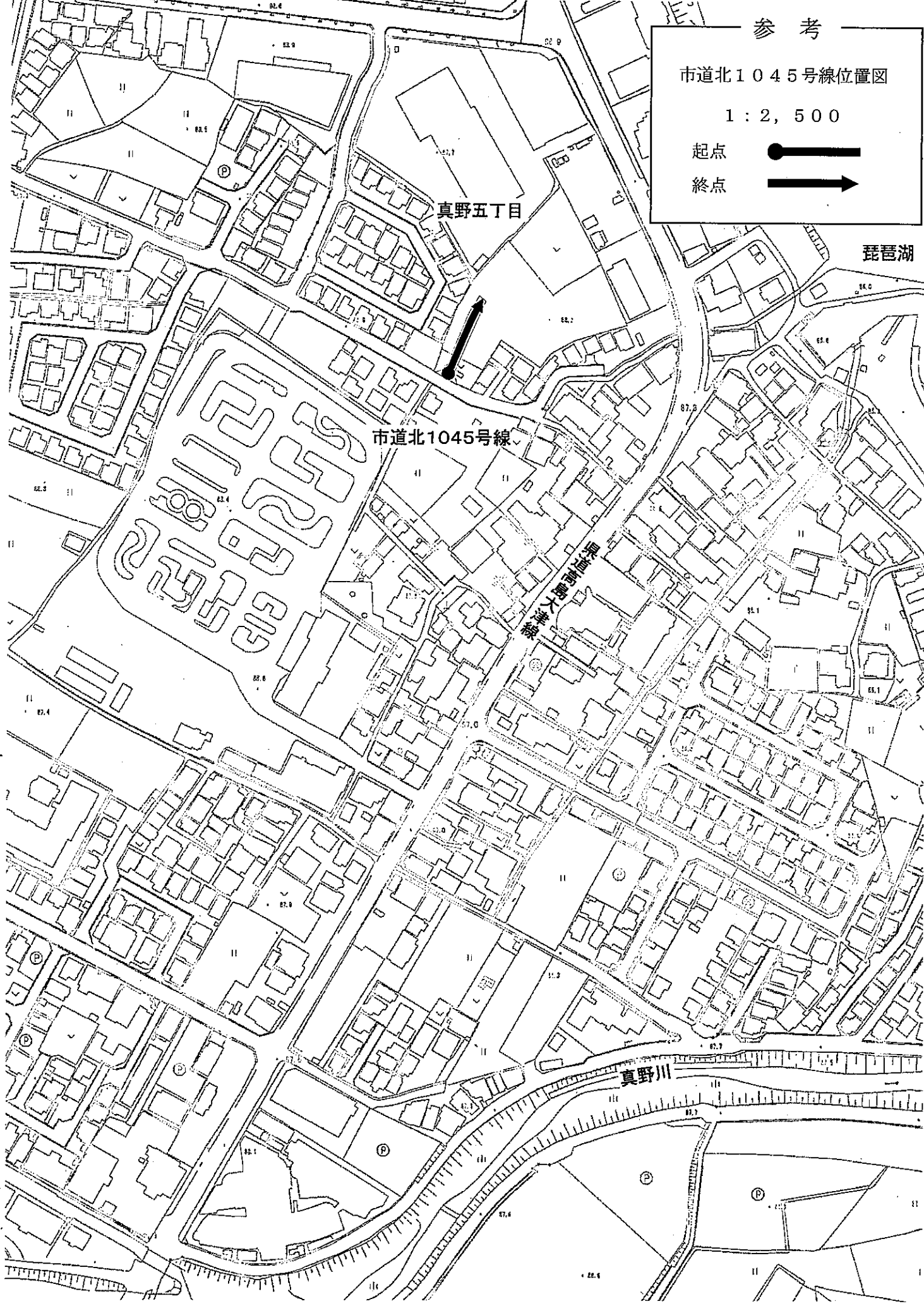
参考

市道北1045号線位置図

1 : 2, 500

起点 

終点 



参考

市道 中0050 号線位置図
中0051

1 : 2, 500

起点 

終点 

市道中0051号線

市道中0050号線

苗鹿一丁目

苗鹿一丁目

高橋川

参考

中0489
 市道) 号線位置図
 中0491
 1 : 2,500
 起点 ●
 終点 →

大津市立
日吉中学校

市道中0490号線

下阪本五丁目

市道中0489号線

拡大図 1 : 500

市道中0491号線
(歩専)

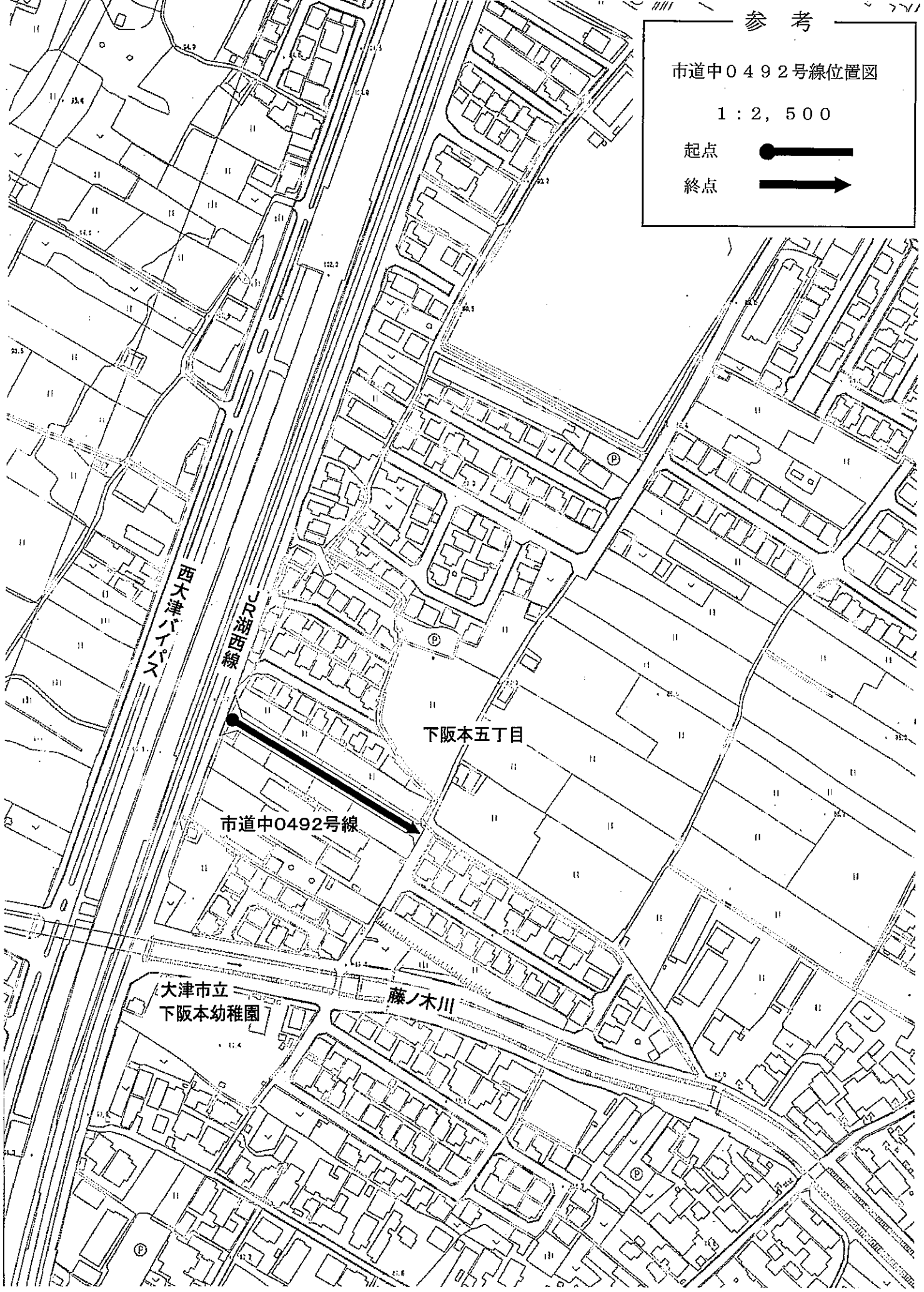
市道中0491号線

市道中0492号線位置図

1 : 2, 500

起点 

終点 



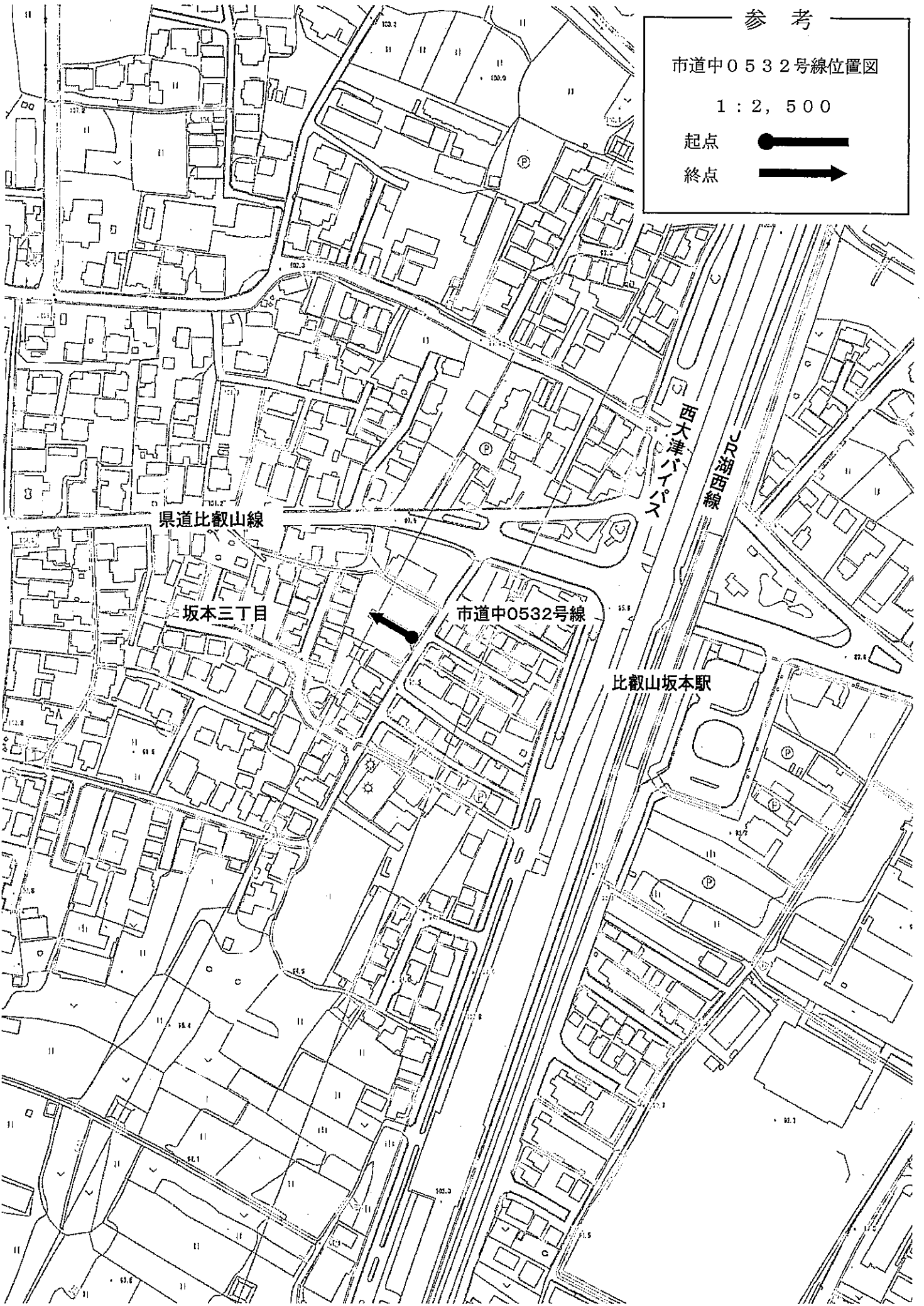
参考

市道中0532号線位置図

1 : 2, 500

起点 ●

終点 →



市道中0875号線位置図

1 : 2, 500

起点 

終点 

松ノ馬場駅

藤ノ木川

坂本二丁目

市道中0875号線

河内町電鉄坂本線

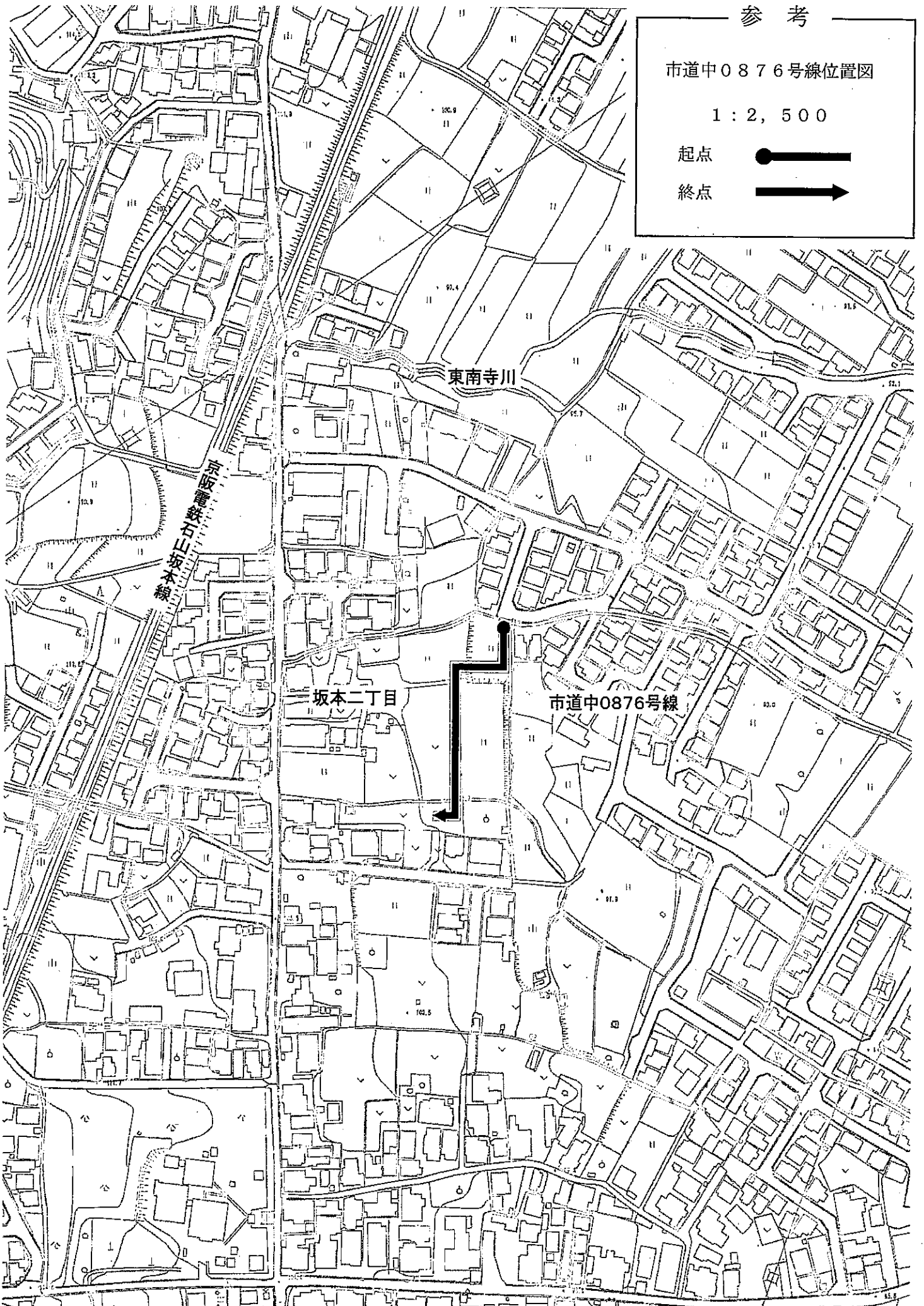
参考

市道中0876号線位置図

1 : 2, 500

起点 

終点 



参考

市道 中1052 号線位置図
中1053

1 : 2, 500

起点 

終点 

穴太一丁目

市道中1052号線

市道中1053号線

西大津バイパス

警団道DC

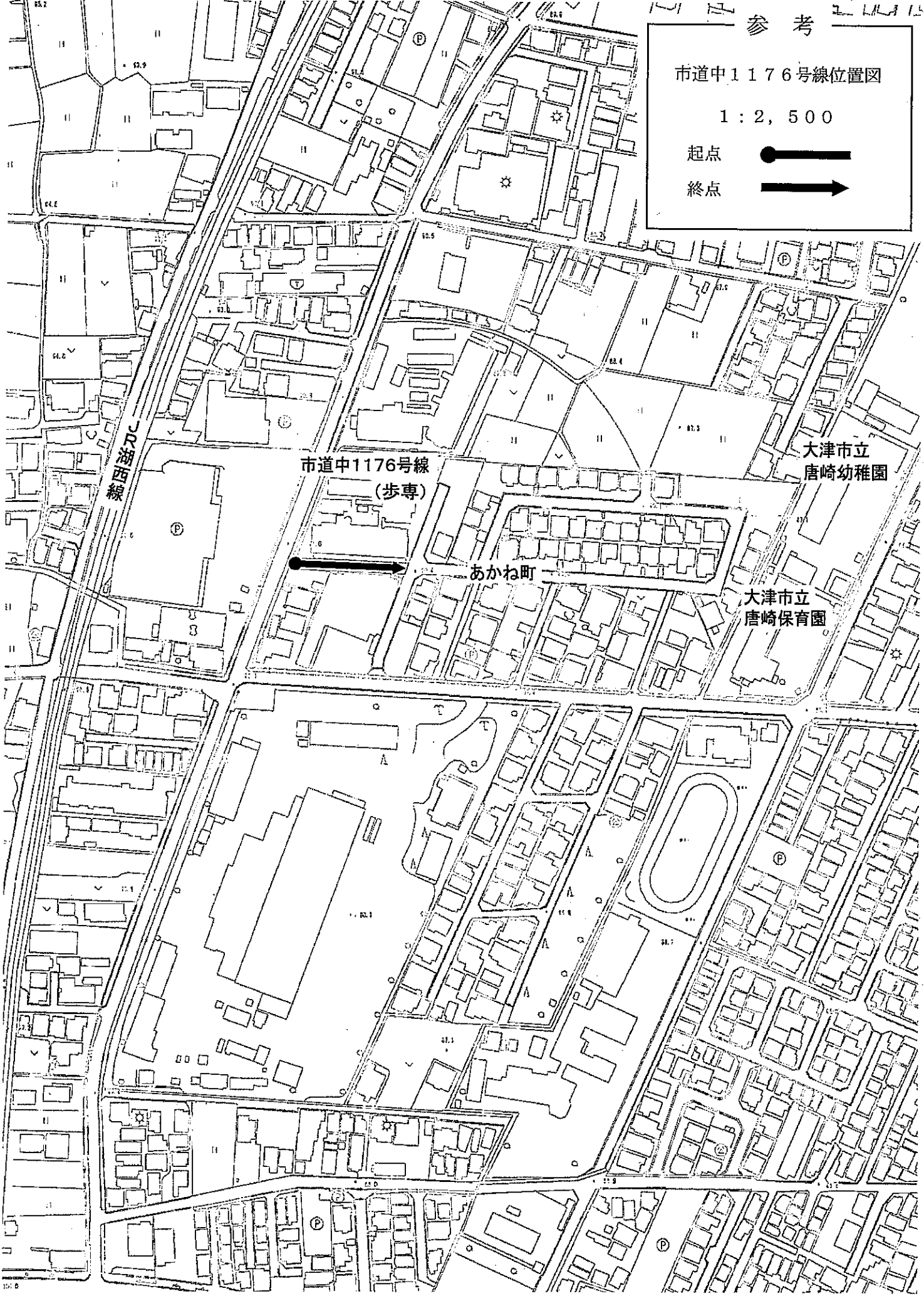
陸上自衛隊
中部方面混成団
大津自動車教習所

市道中1176号線位置図

1 : 2, 500

起点 

終点 



市道中1176号線

市道中1176号線
(歩専)

あかね町

大津市立
唐崎幼稚園

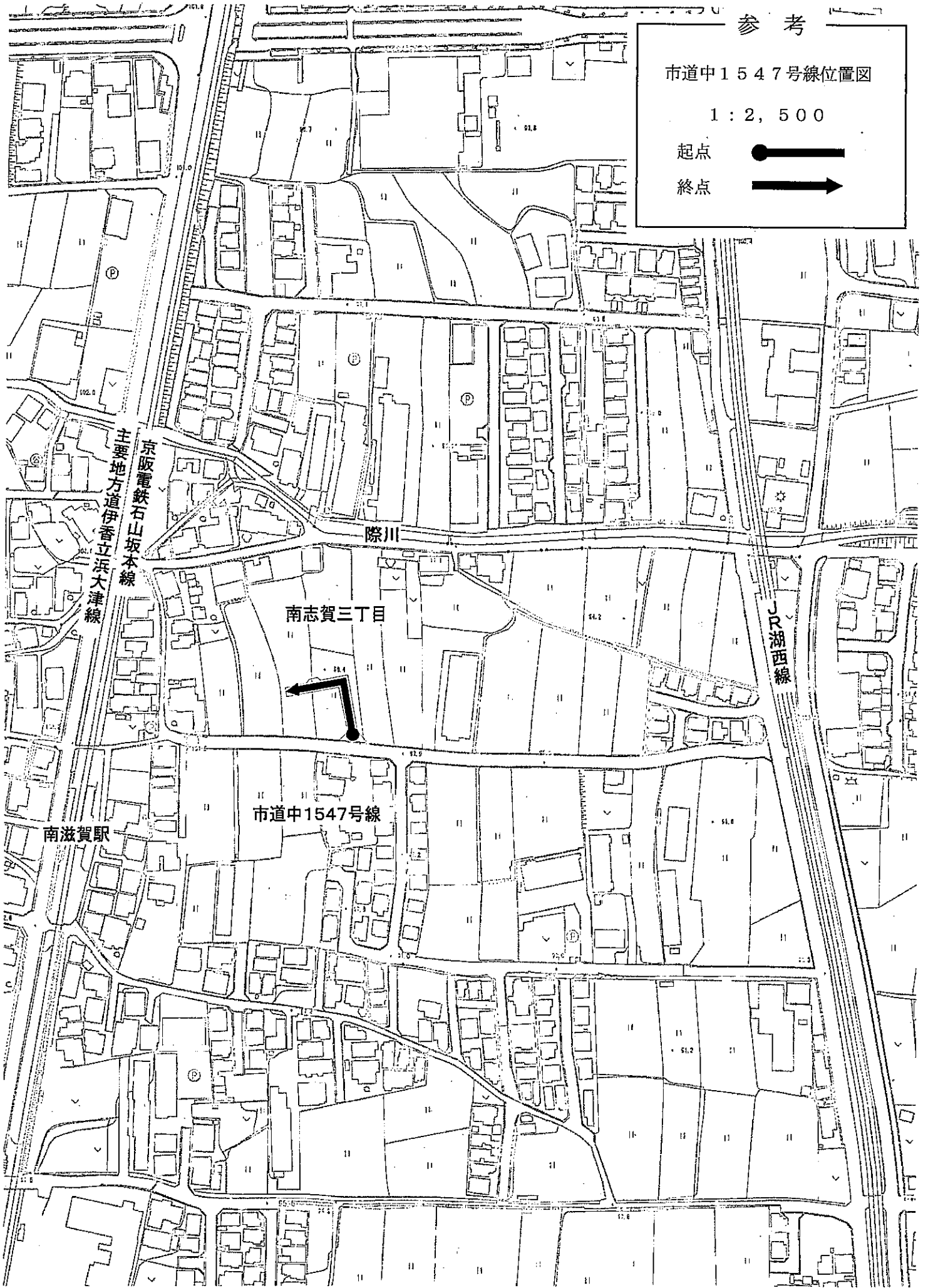
大津市立
唐崎保育園

参考

市道中1547号線位置図

1 : 2, 500

起点 ●
終点 →



参考

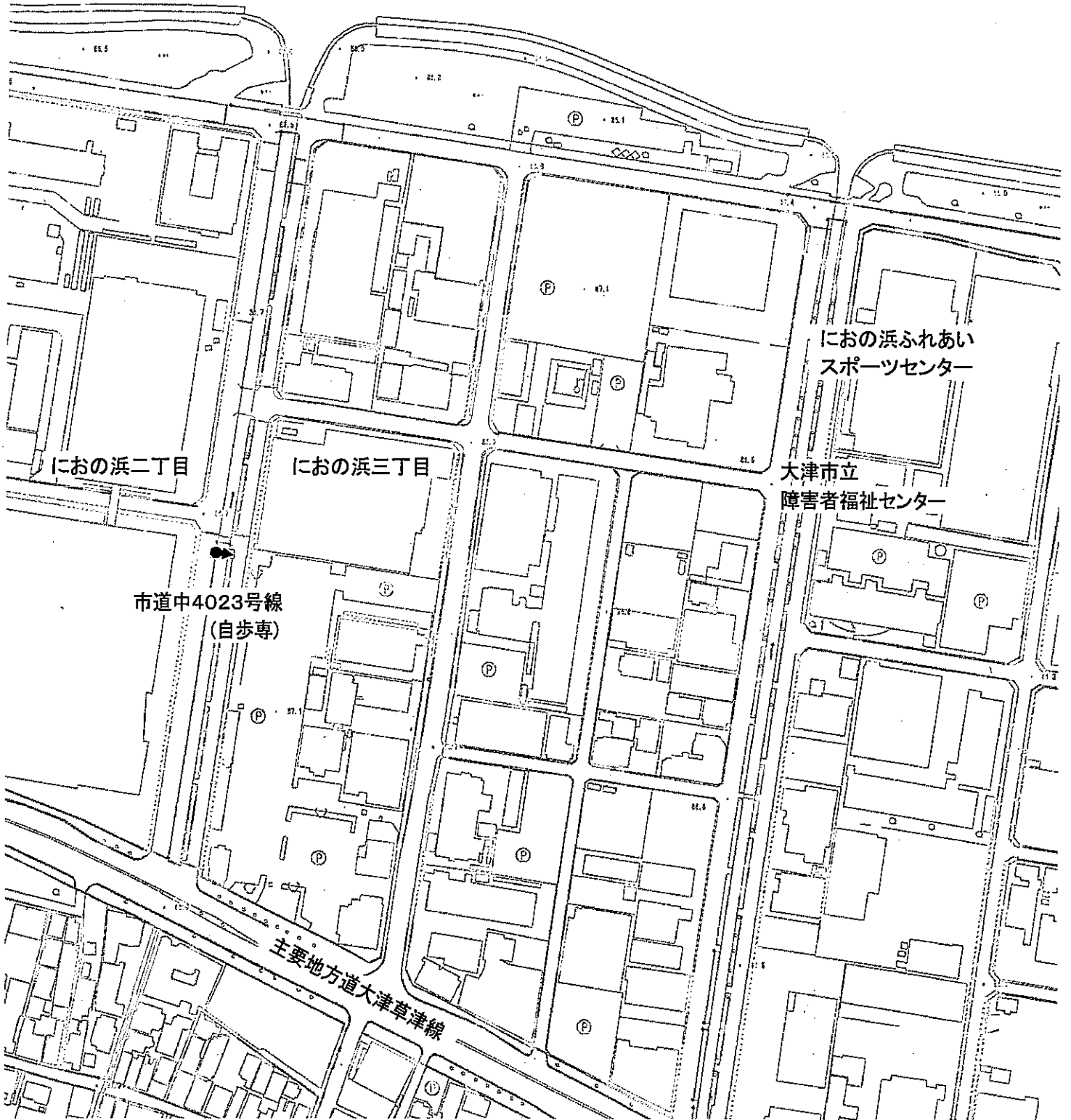
市道中4023号線位置図

1 : 2, 500

起点 

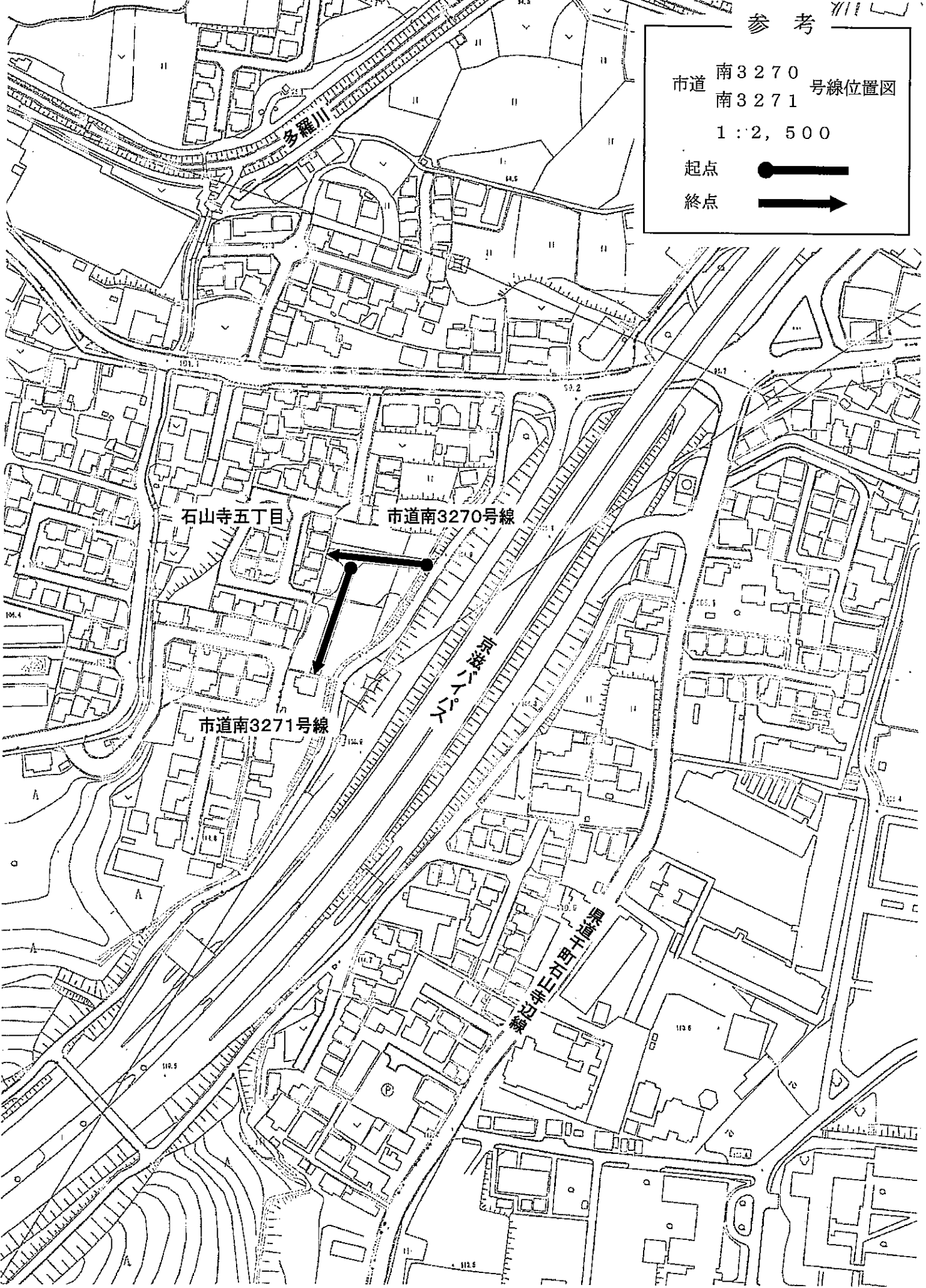
終点 

琵琶湖



市道南3270号線位置図
市道南3271号線

1:2,500



参考

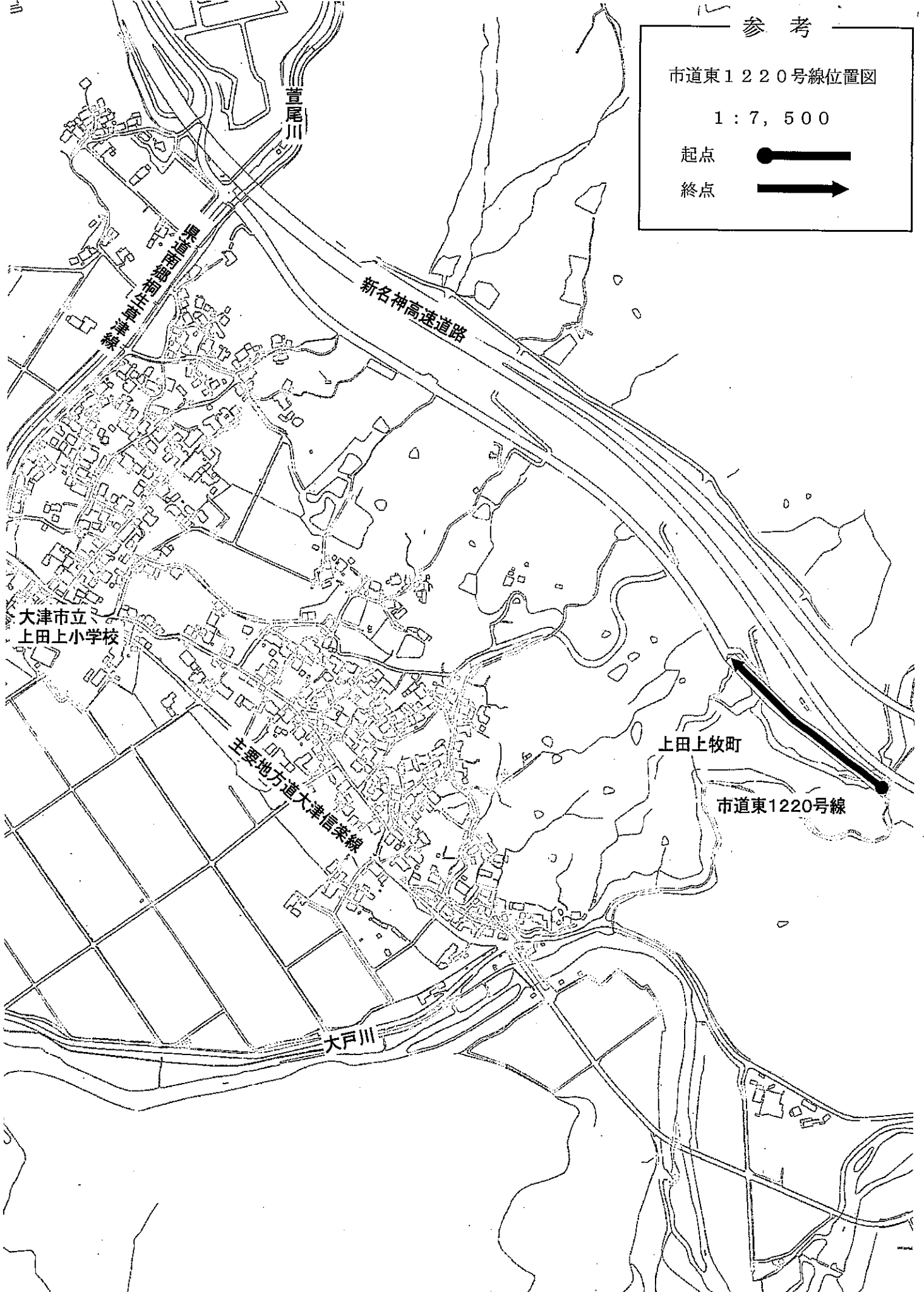
市道東1220号線位置図

1 : 7, 500

起点



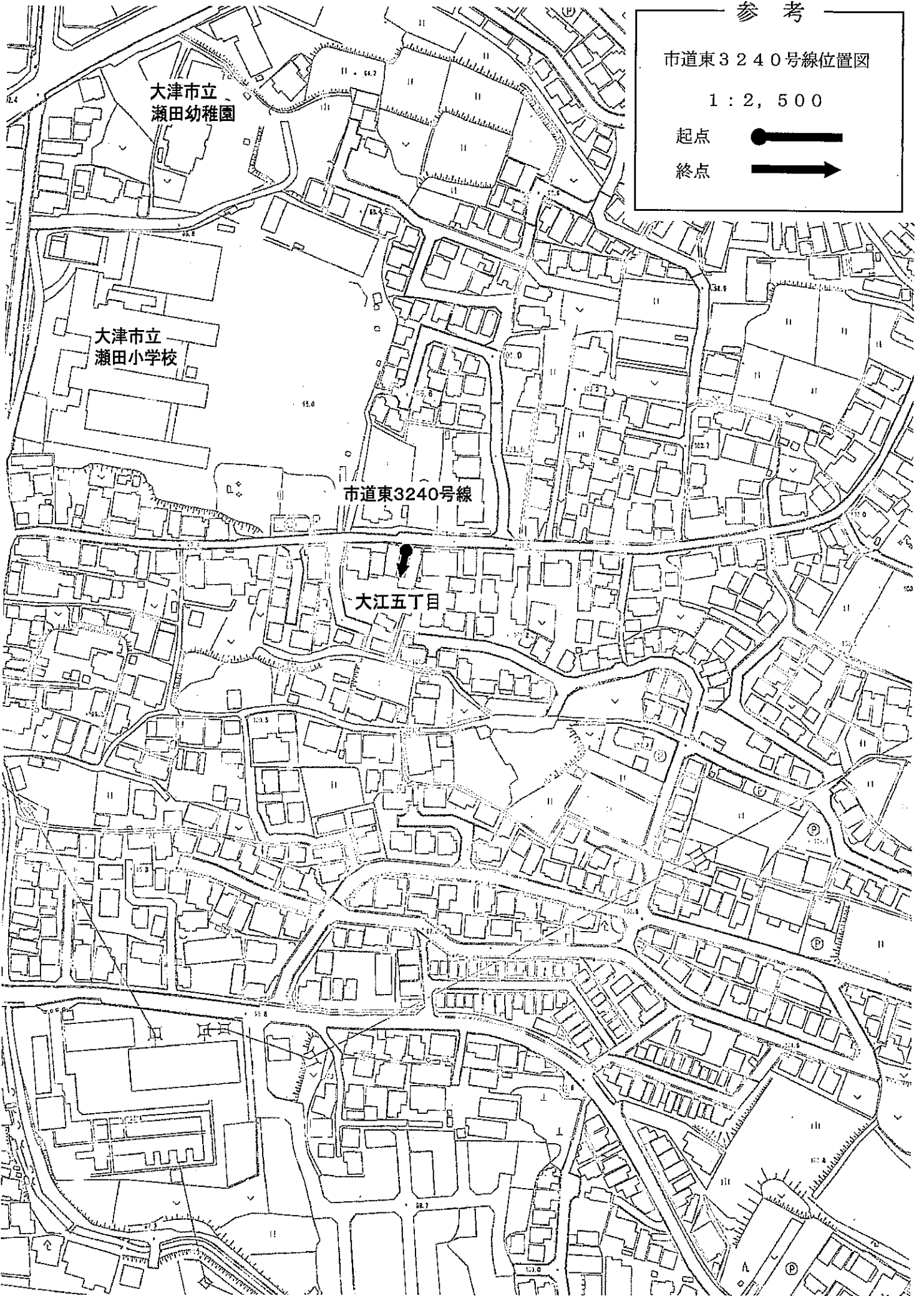
終点



市道東3240号線位置図

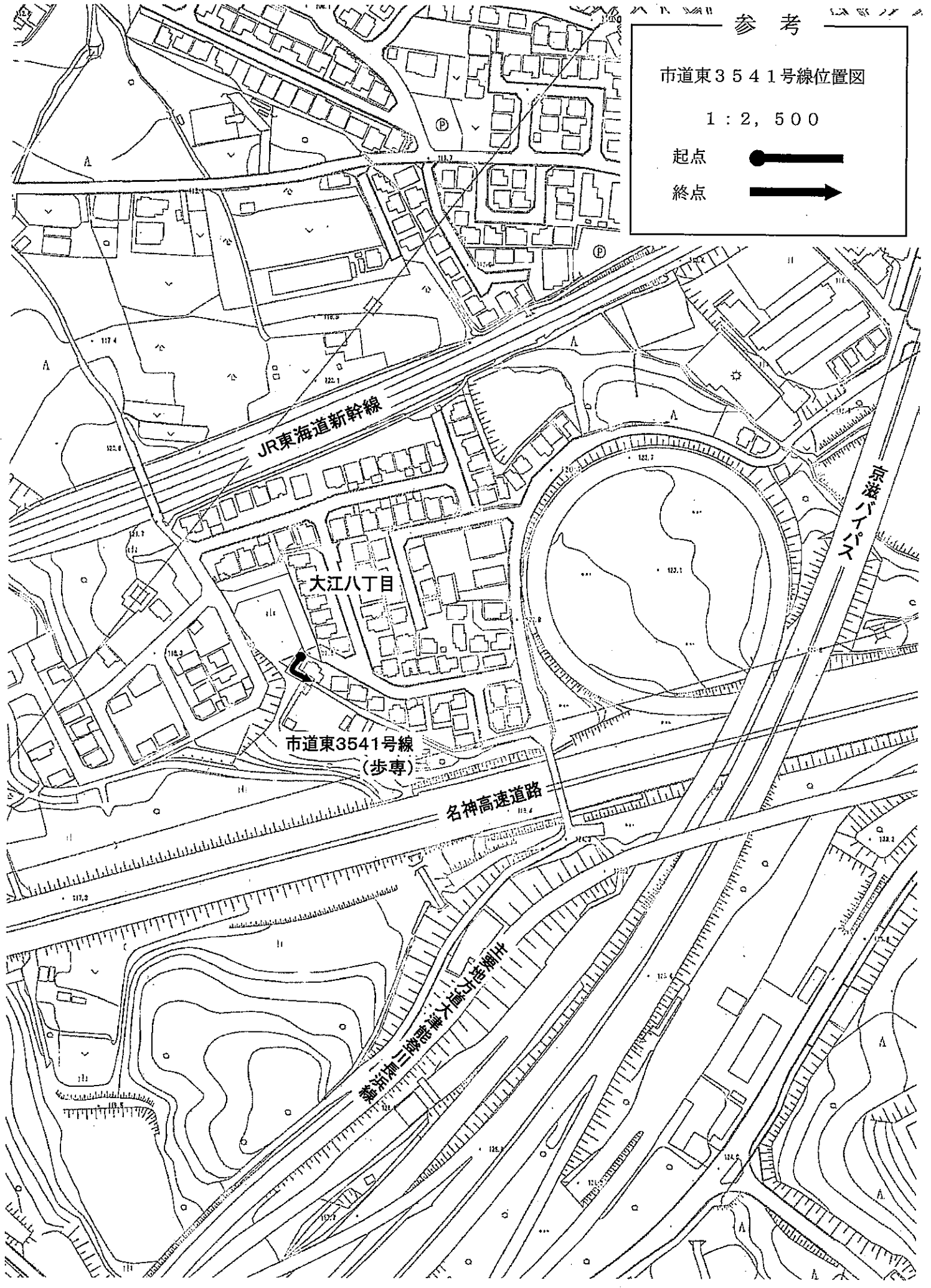
1 : 2, 500

起点 
終点 



市道東3541号線位置図

1 : 2, 500



参 考

市道 東4127 号線位置図
東4231

1 : 2, 5 0 0

起点 ●——

終点 ——▶

市道東4127号線

大將軍一丁目

大津市立
瀬田北中学校

大津市立
瀬田北幼稚園

大將軍一丁目

大萱三丁目

市道東4231号線
(自歩専)

長沢川

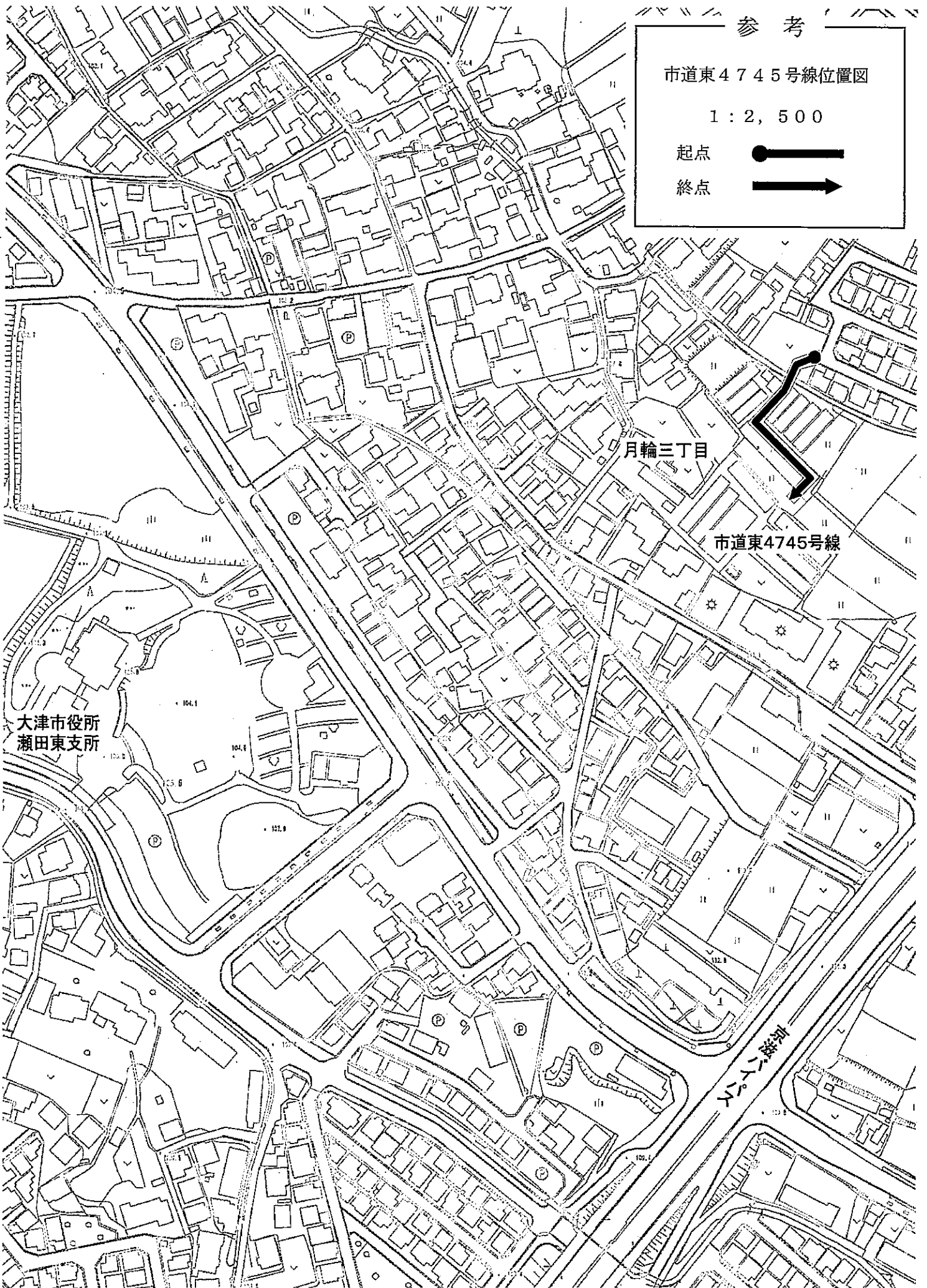
参考

市道東4745号線位置図

1 : 2, 500

起点 

終点 

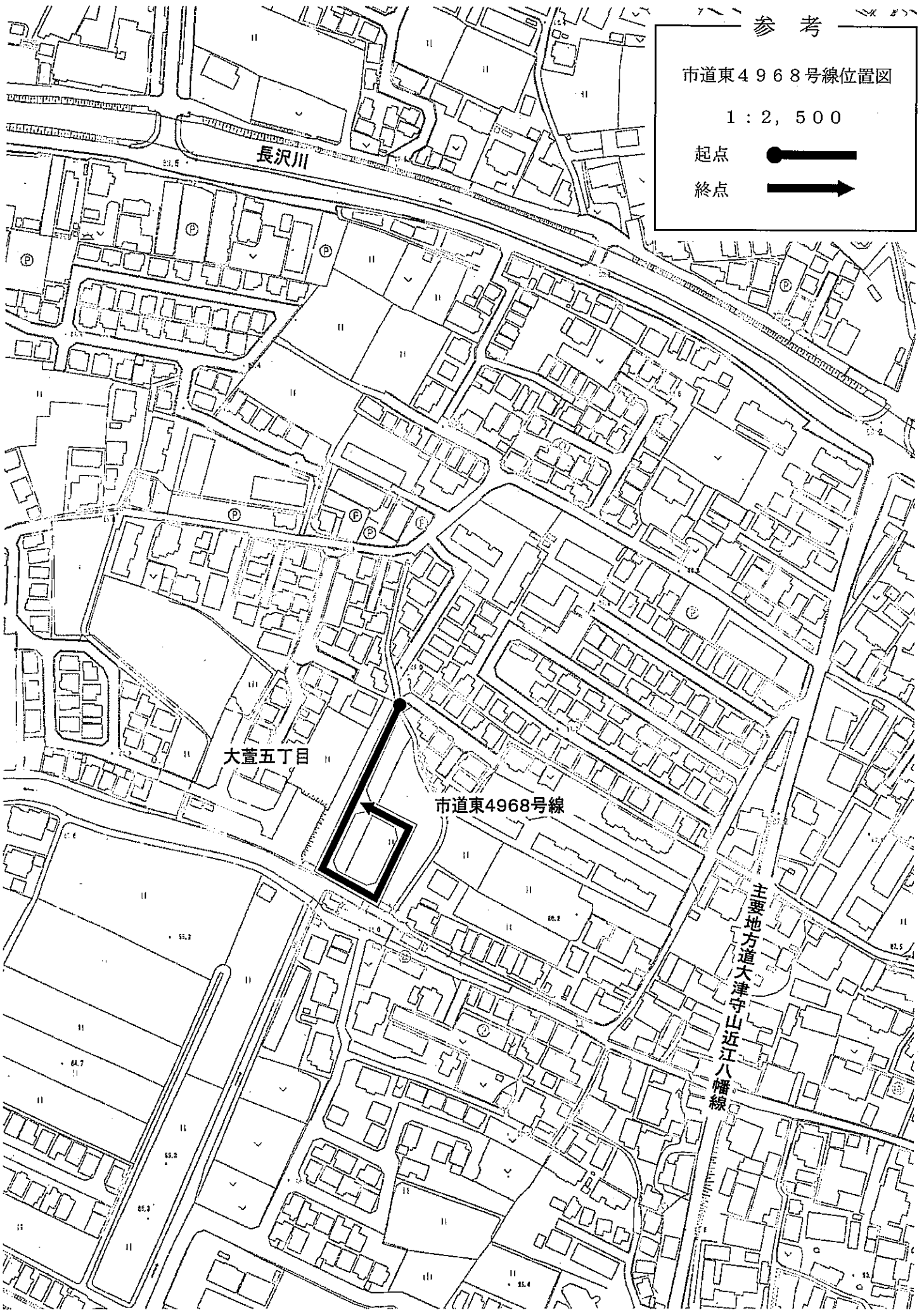


市道東4968号線位置図

1 : 2, 500

起点 

終点 



大萱五丁目

市道東4968号線

主要地方道大津守山近江八幡線

参 考

市道東4969号線位置図

1 : 2, 500

起点 

終点 

