

議案第98号

市道の路線の認定について

次のとおり市道の路線を認定することについて、道路法（昭和27年法律第180号）第8条第2項の規定により、議会の議決を求める。

令和元年6月5日提出

大津市長 越 直 美

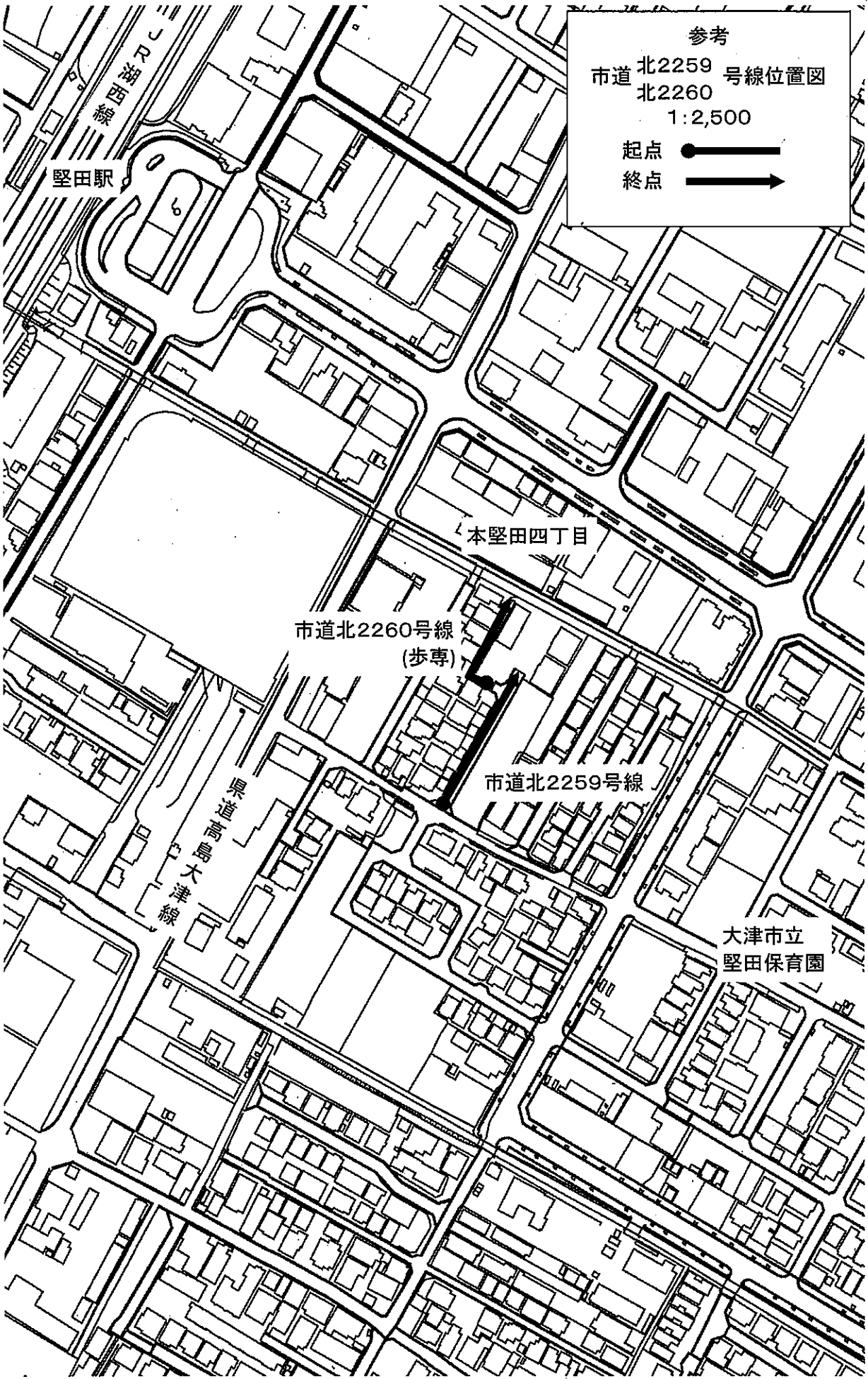
路線名	起 点 及 び 終 点	重要な経過地
市道北2259号線	起点 大津市本堅田四丁目字上尾柳 終点 大津市本堅田四丁目字上尾柳	
市道北2260号線	起点 大津市本堅田四丁目字上尾柳 終点 大津市本堅田四丁目字南江畑	
市道北4061号線	起点 大津市雄琴五丁目字横辺 終点 大津市雄琴五丁目字横辺	
市道中0499号線	起点 大津市下阪本六丁目字中島 終点 大津市下阪本六丁目字中島	
市道中0883号線	起点 大津市下阪本二丁目字桜本 終点 大津市下阪本二丁目字桜本	
市道中0884号線	起点 大津市下阪本二丁目字桜本 終点 大津市下阪本二丁目字桜本	
市道中0885号線	起点 大津市下阪本二丁目字南川原 終点 大津市下阪本二丁目字南川原	

市道中0886号線	起点 大津市下阪本二丁目字南川原 終点 大津市下阪本二丁目字南川原	
市道中0887号線	起点 大津市下阪本二丁目字南川原 終点 大津市下阪本二丁目字南川原	
市道中0888号線	起点 大津市下阪本二丁目字南川原 終点 大津市下阪本二丁目字南川原	
市道中0889号線	起点 大津市下阪本二丁目字南川原 終点 大津市下阪本二丁目字南川原	
市道中0890号線	起点 大津市唐崎四丁目字蟹川 終点 大津市唐崎四丁目字蟹川	
市道中1272号線	起点 大津市滋賀里四丁目字仲才 終点 大津市滋賀里四丁目字仲才	
市道中1273号線	起点 大津市滋賀里四丁目字仲才 終点 大津市滋賀里四丁目字仲才	
市道中1274号線	起点 大津市見世二丁目字馬艸 終点 大津市見世二丁目字馬艸	
市道中1275号線	起点 大津市滋賀里四丁目字豆田 終点 大津市滋賀里四丁目字豆田	
市道中1276号線	起点 大津市見世一丁目字南生水 終点 大津市見世一丁目字南生水	
市道南0275号線	起点 大津市杉浦町字別保 終点 大津市杉浦町字別保	
市道南2689号線	起点 大津市国分一丁目字西出 終点 大津市国分一丁目字西出	
市道南2690号線	起点 大津市国分一丁目字西出 終点 大津市国分一丁目字西出	
市道南2691号線	起点 大津市国分一丁目字西出 終点 大津市国分一丁目字西出	

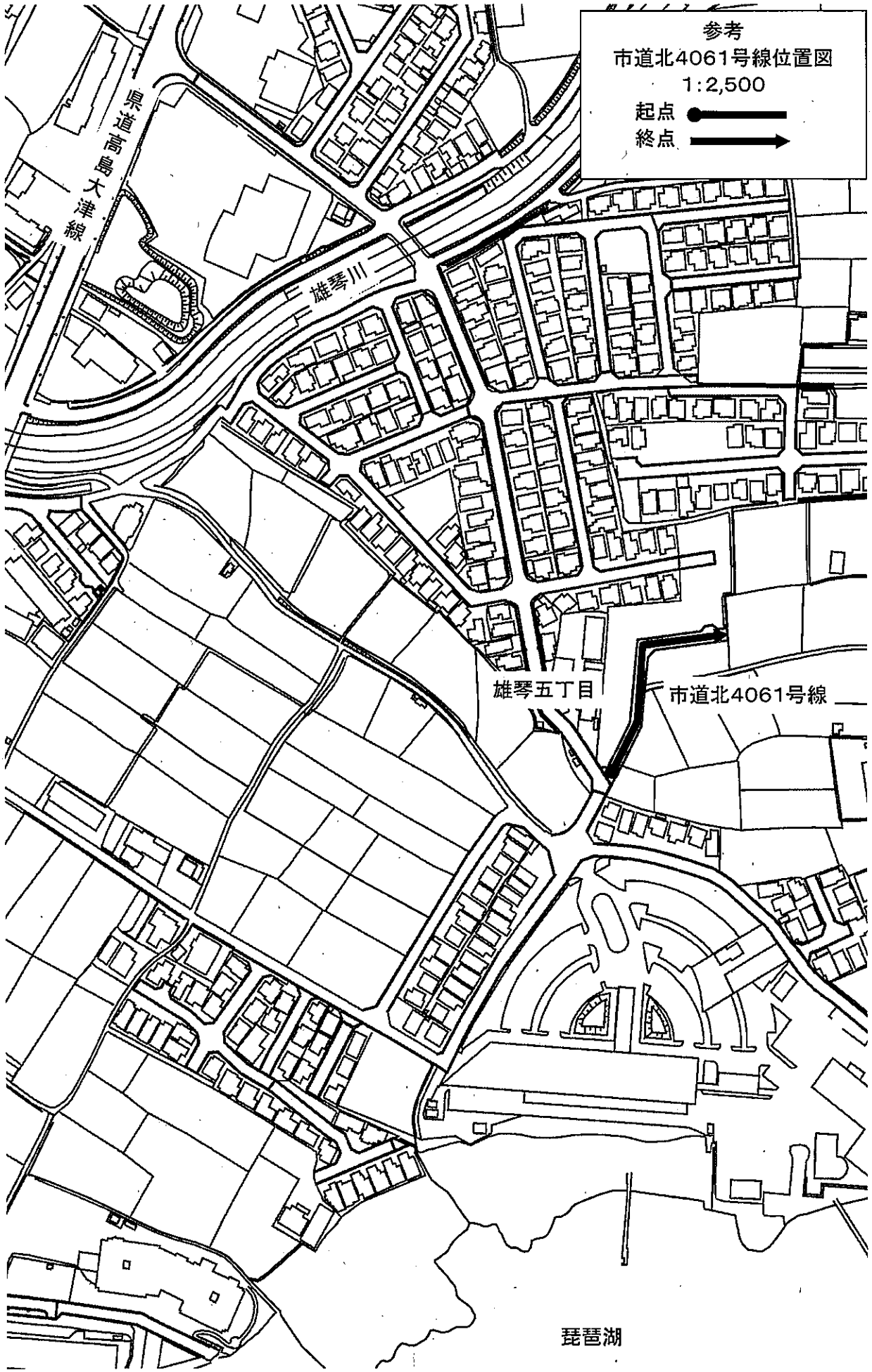
市道南 2 6 9 2 号線	起点 大津市国分一丁目字西出 終点 大津市国分一丁目字西出	
市道南 3 6 7 4 号線	起点 大津市南郷五丁目字浮気 終点 大津市南郷五丁目字浮気	
市道南 3 6 7 5 号線	起点 大津市南郷五丁目字浮気 終点 大津市南郷五丁目字浮気	
市道東 2 4 4 7 号線	起点 大津市瀬田三丁目字野畑 終点 大津市瀬田三丁目字野畑	
市道東 2 4 4 8 号線	起点 大津市瀬田三丁目字野畑 終点 大津市瀬田三丁目字野畑	
市道東 2 4 4 9 号線	起点 大津市瀬田三丁目字野畑 終点 大津市瀬田三丁目字野畑	
市道東 2 4 5 0 号線	起点 大津市瀬田三丁目字野畑 終点 大津市瀬田三丁目字野畑	
市道東 2 6 0 0 号線	起点 大津市神領三丁目 終点 大津市野郷原一丁目	
市道東 3 2 4 3 号線	起点 大津市大江四丁目字新屋敷 終点 大津市大江四丁目字新屋敷	
市道東 3 2 4 4 号線	起点 大津市大江四丁目字新屋敷 終点 大津市大江四丁目字新屋敷	
市道東 3 3 6 5 号線	起点 大津市一里山二丁目字古朝倉 終点 大津市一里山二丁目字古朝倉	
市道東 3 3 6 6 号線	起点 大津市一里山二丁目字古朝倉 終点 大津市一里山二丁目字古朝倉	
市道東 4 7 4 8 号線	起点 大津市栗林町字綿田 終点 大津市栗林町字綿田	
市道東 4 9 8 0 号線	起点 大津市大萱五丁目字廣葎 終点 大津市大萱五丁目字廣葎	

市道東4981号線	起点 大津市大萱五丁目字廣葭 終点 大津市大萱五丁目字廣葭	
市道東4982号線	起点 大津市大萱五丁目字廣葭 終点 大津市大萱五丁目字廣葭	
市道東4983号線	起点 大津市萱野浦字萱野浦 終点 大津市萱野浦字萱野浦	
市道東4984号線	起点 大津市萱野浦字萱野浦 終点 大津市萱野浦字萱野浦	
市道東5004号線	起点 大津市大江六丁目字惣山 終点 大津市大江六丁目字惣山	
市道東5005号線	起点 大津市大江六丁目字惣山 終点 大津市大江六丁目字惣山	

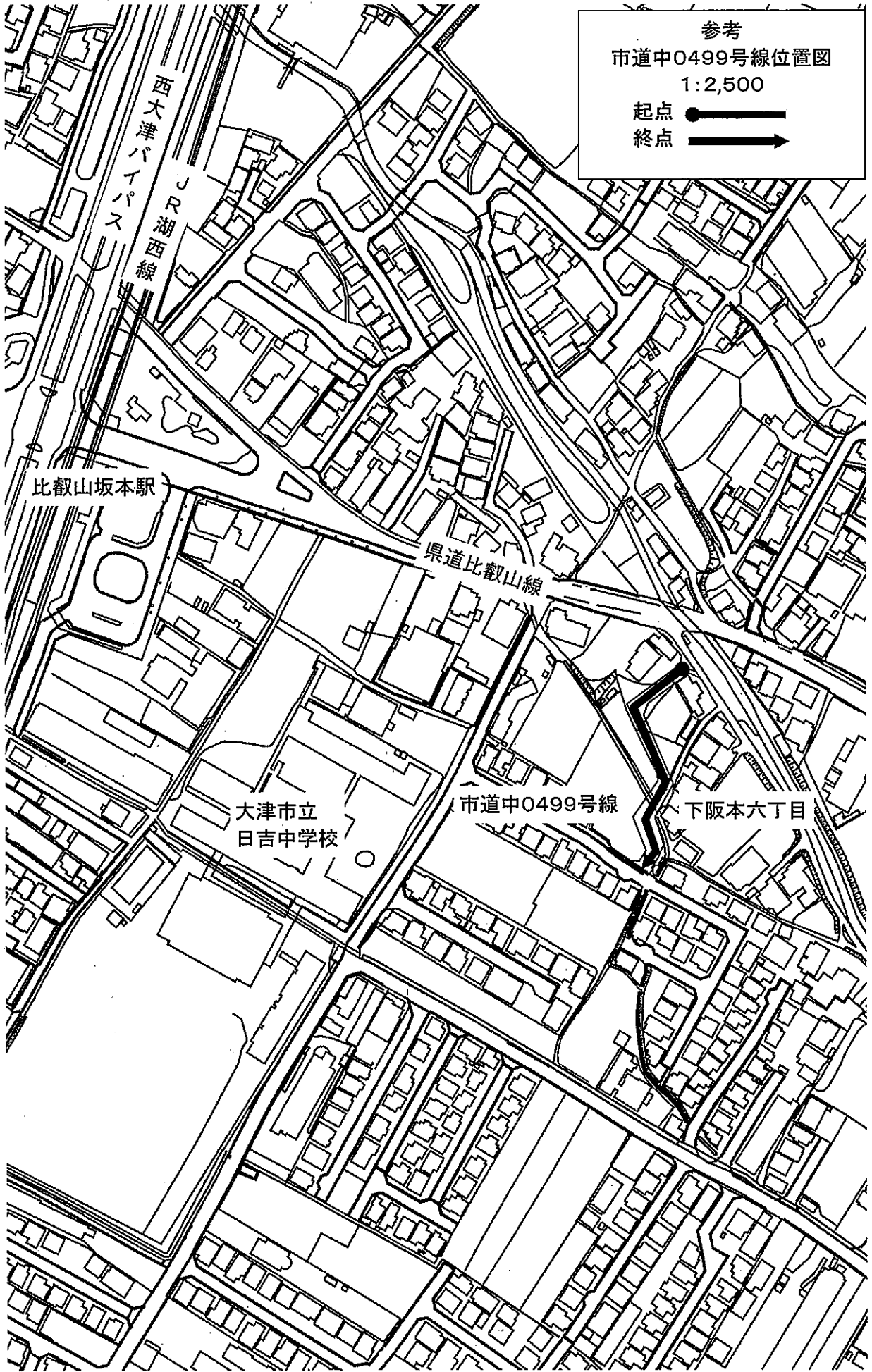
参考  
 市道北2259号線位置図  
 北2260  
 1:2,500  
 起点 ●  
 終点 →



参考  
市道北4061号線位置図  
1:2,500  
起点 ●  
終点 →



参考  
市道中0499号線位置図  
1:2,500  
起点 ●——  
終点 ——▶



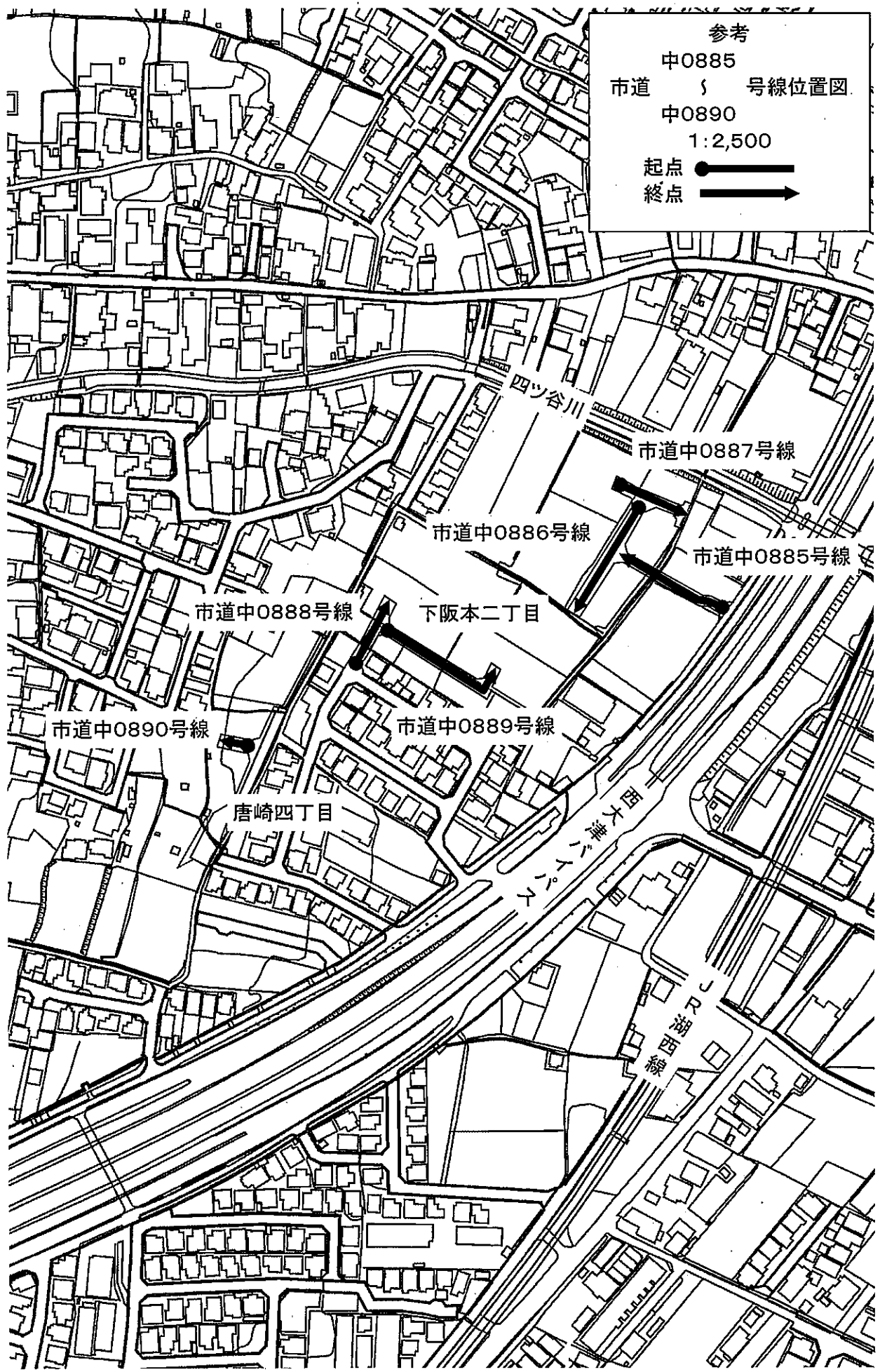
参考  
市道 中0883 号線位置図  
中0884  
1:2,500

起点 ●  
終点 →

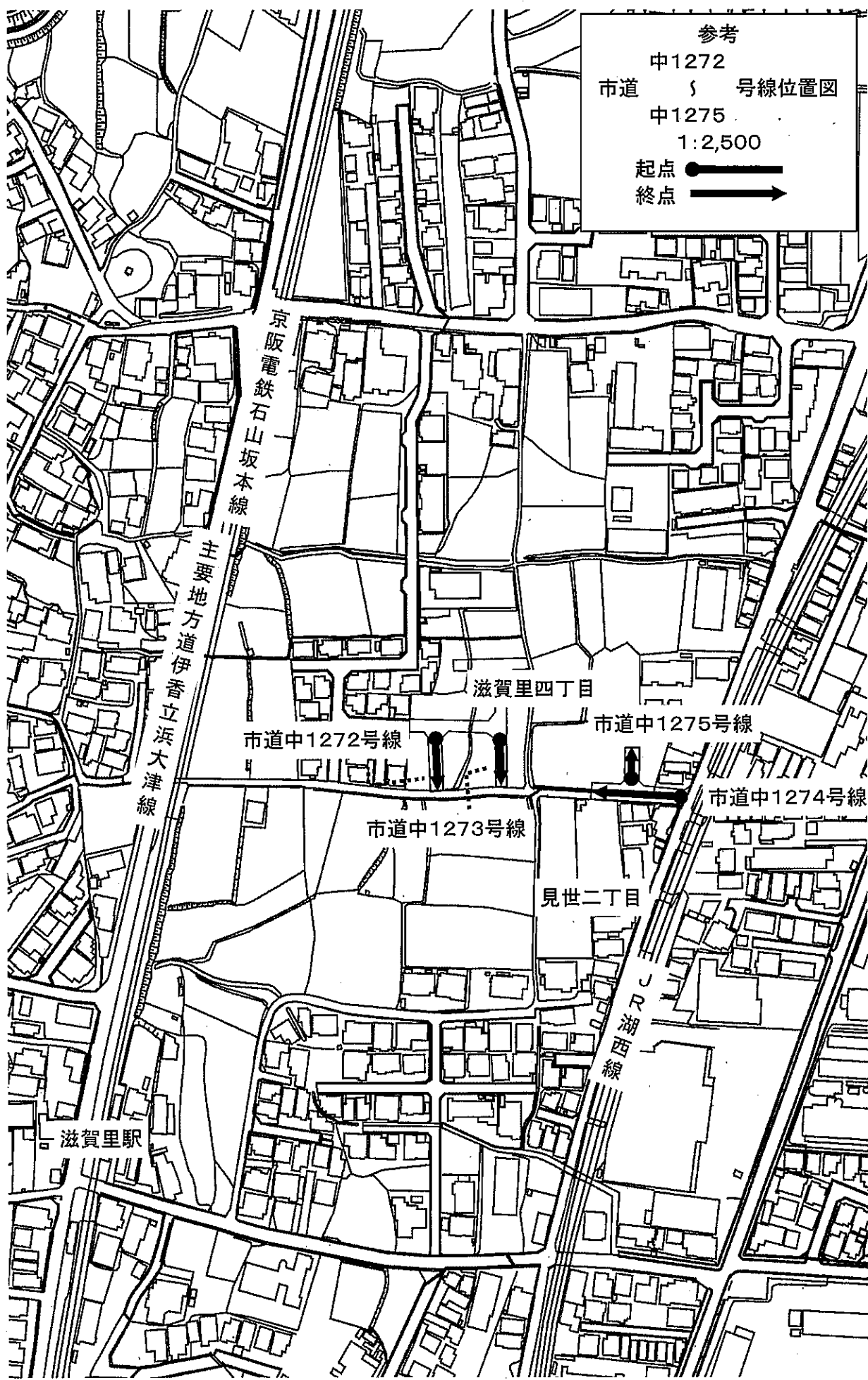




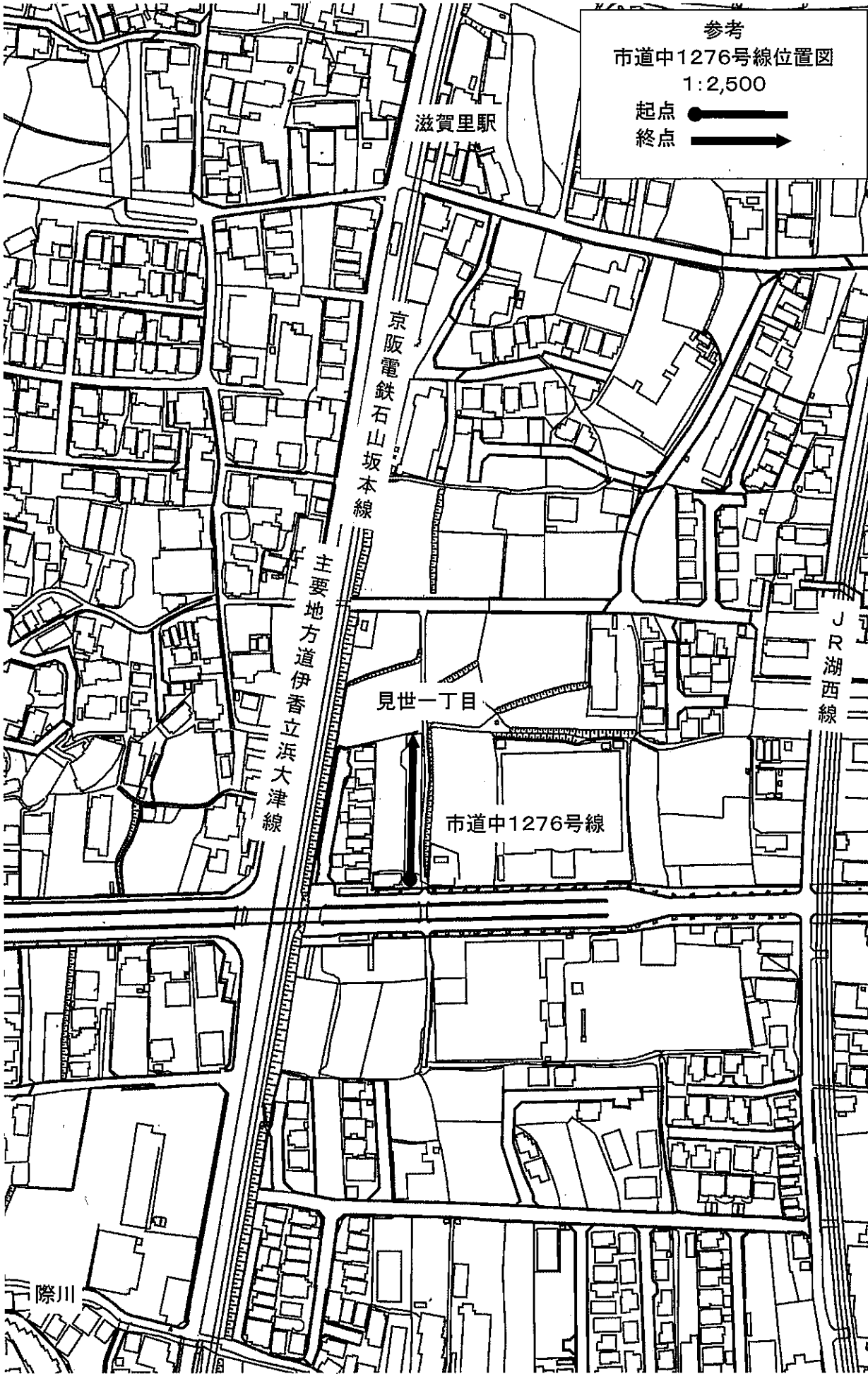
参考  
 中0885  
 市道 〽 号線位置図  
 中0890  
 1:2,500  
 起点 ●——→  
 終点 ——→



参考  
中1272  
市道 } 号線位置図  
中1275  
1:2,500  
起点 ●  
終点 →

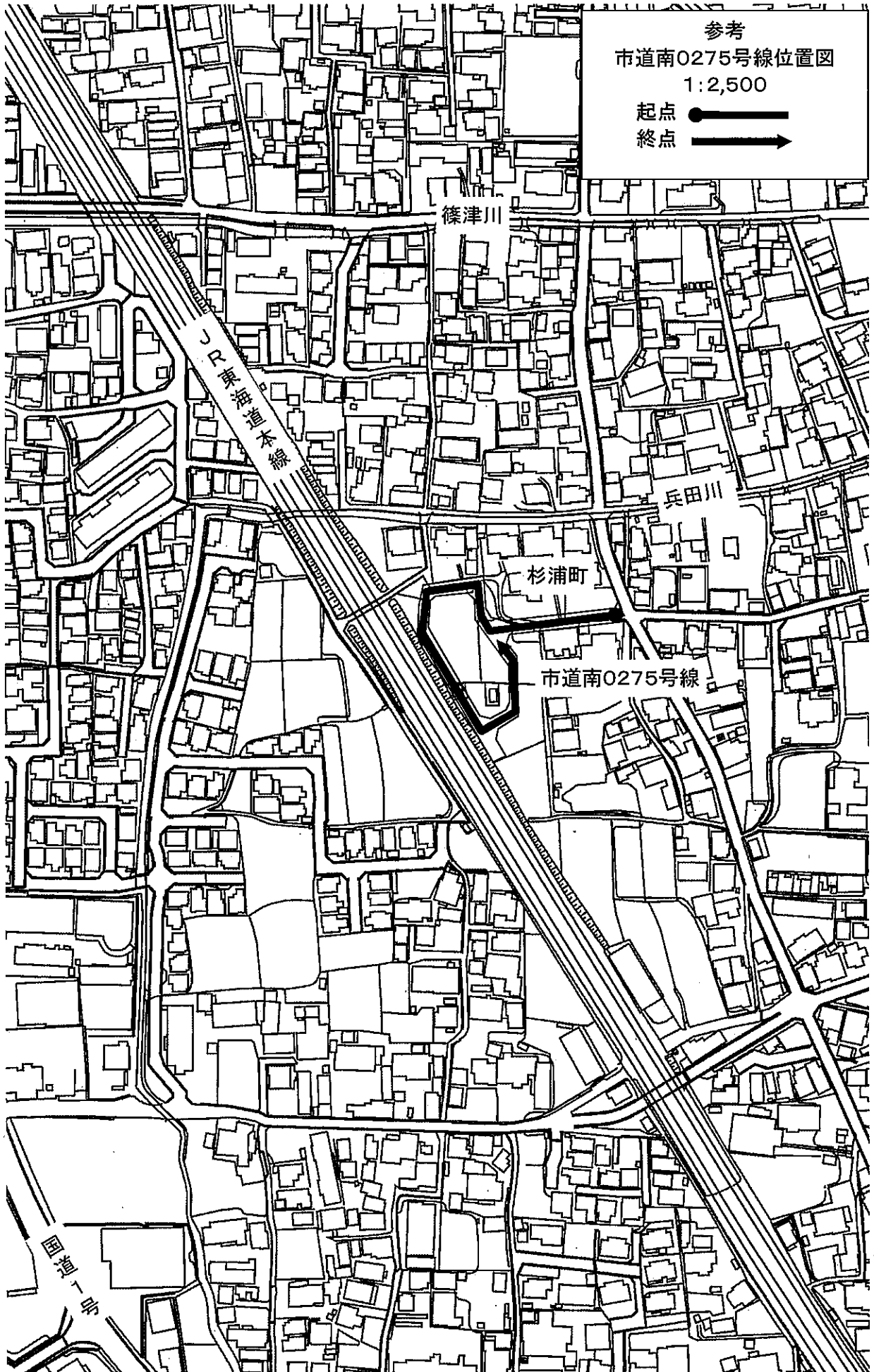


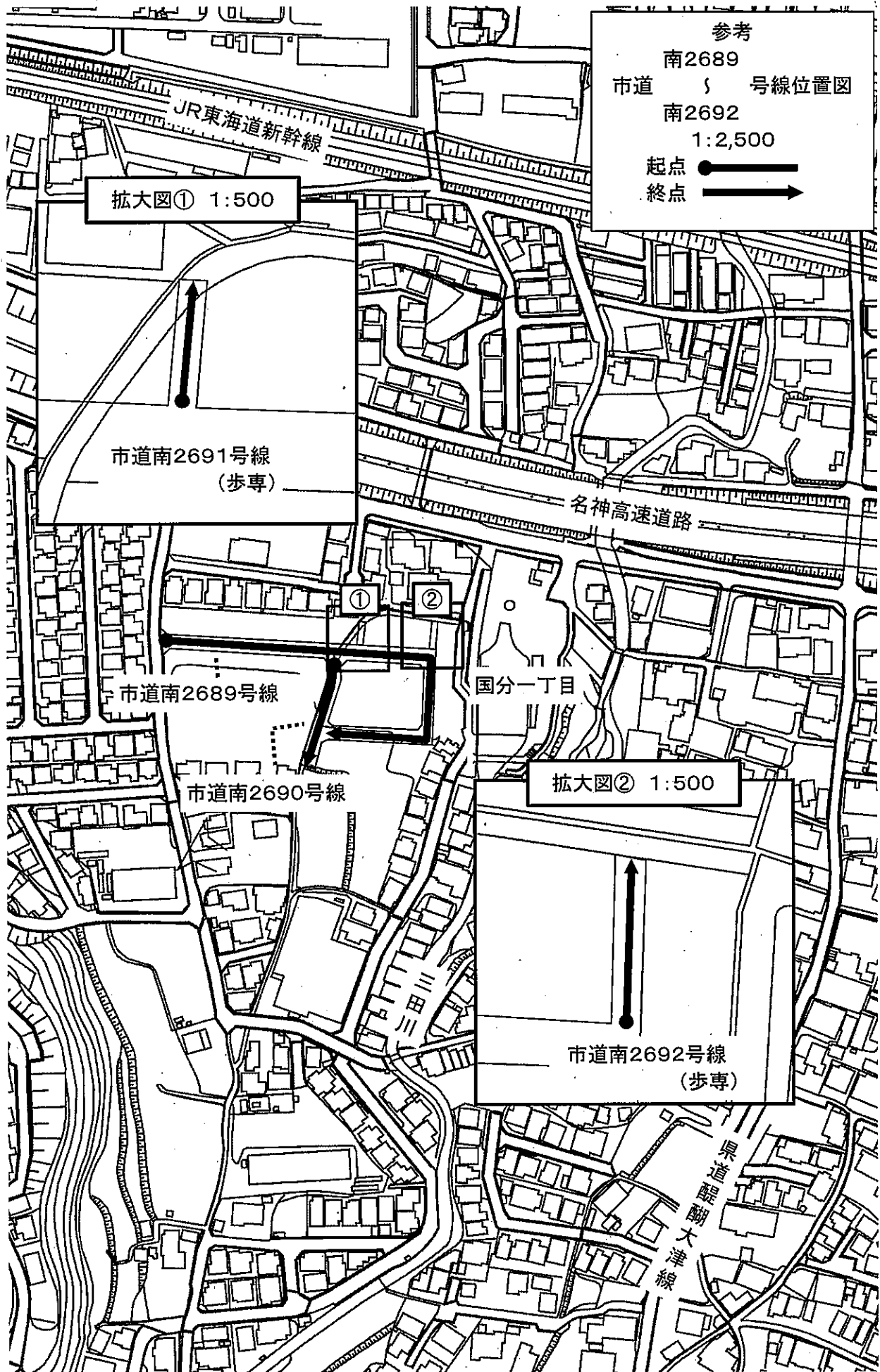
参考  
市道中1276号線位置図  
1:2,500  
起点 ●——→  
終点 ——→



参考  
市道南0275号線位置図  
1:2,500

起点 ●  
終点 →





参考

南2689  
市道 } 号線位置図  
南2692

1:2,500

起点 ●  
終点 →

拡大図① 1:500

市道南2691号線  
(歩専)

名神高速道路

市道南2689号線

国分一丁目

市道南2690号線

拡大図② 1:500

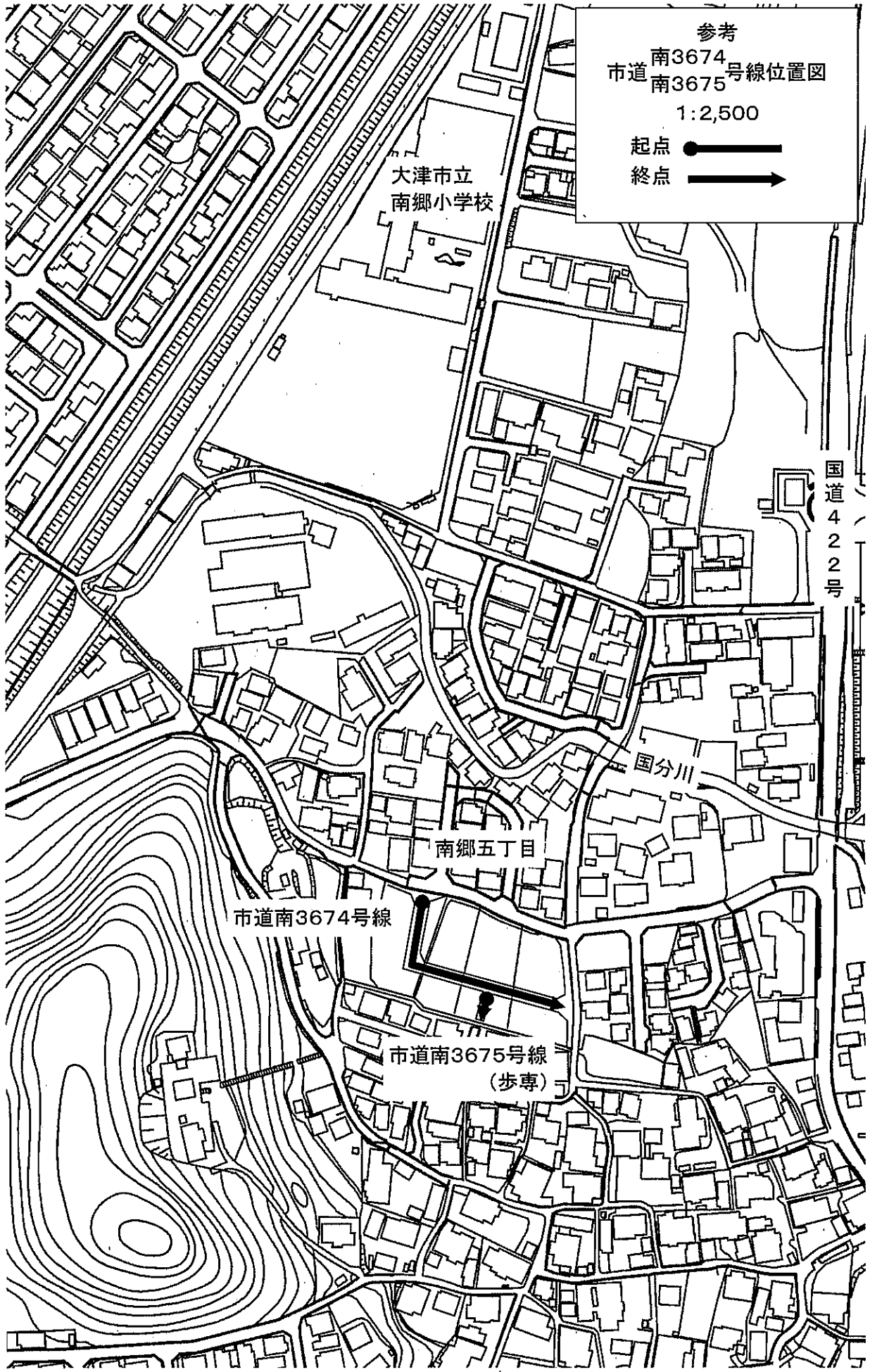
市道南2692号線  
(歩専)

県道醍醐大津線

参考  
南3674号線位置図  
市道南3675号線位置図

1:2,500

起点 ●——  
終点 ——▶



大津市立  
南郷小学校

国道422号

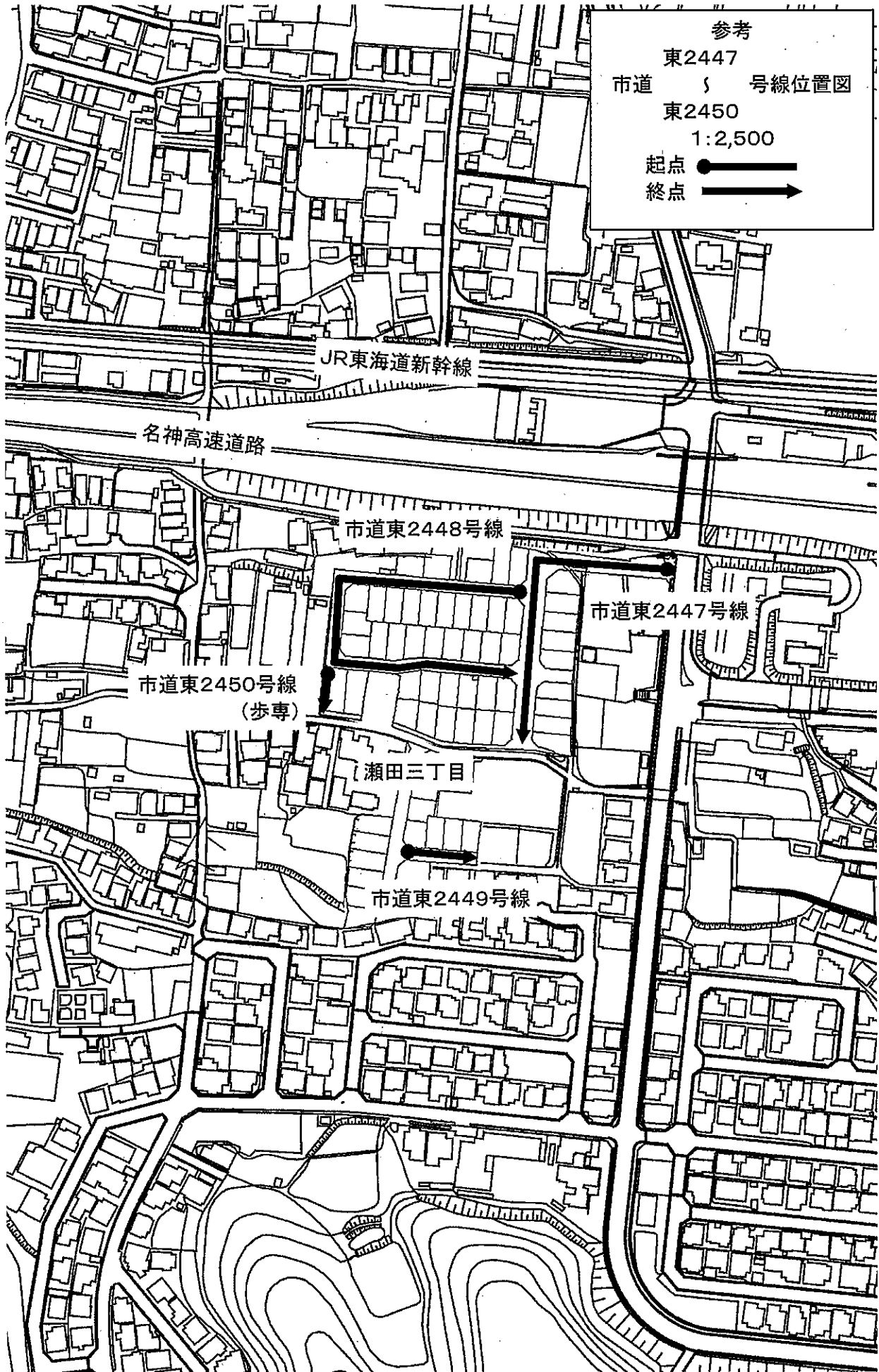
国分川

南郷五丁目

市道南3674号線

市道南3675号線  
(歩専)

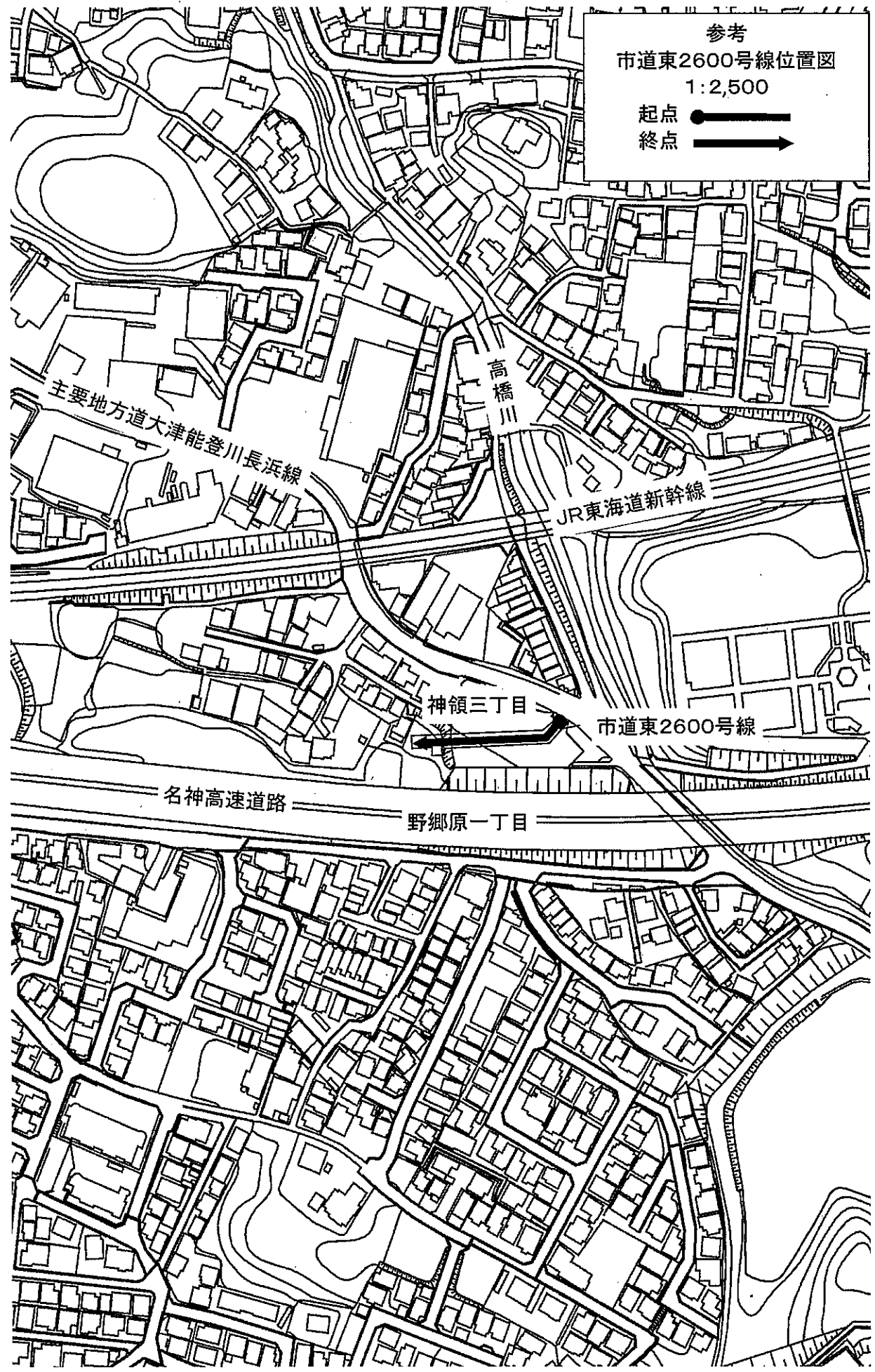
参考  
東2447  
市道 } 号線位置図  
東2450  
1:2,500  
起点 ●——→  
終点 ——→



参考  
市道東2600号線位置図

1:2,500

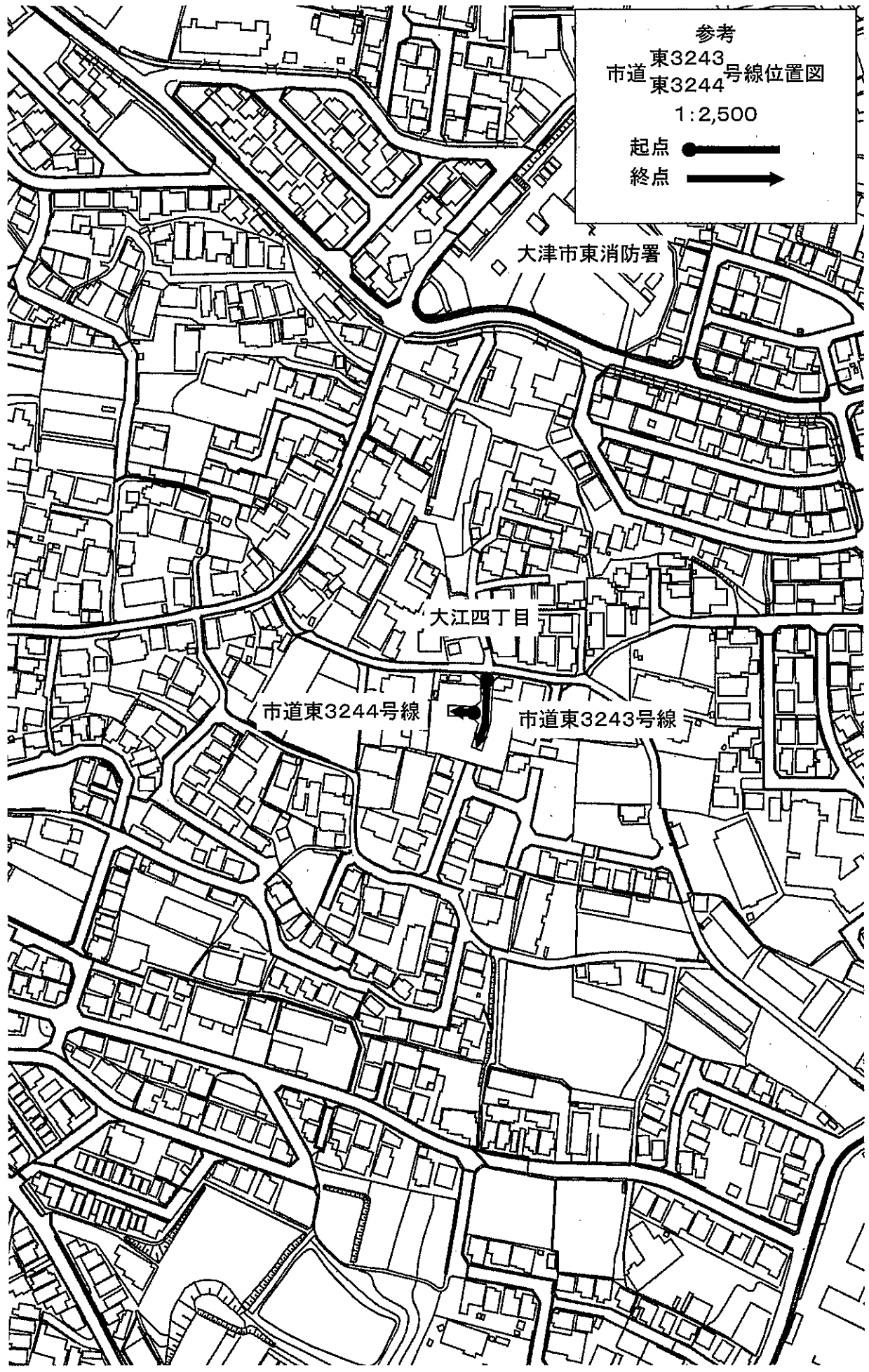
起点 ●  
終点 →





参考  
東3243  
市道東3244  
号線位置図

1:2,500



参考  
 市道東3365号線位置図  
 東3366  
 1:2,500

起点 ●——  
 終点 ——▶



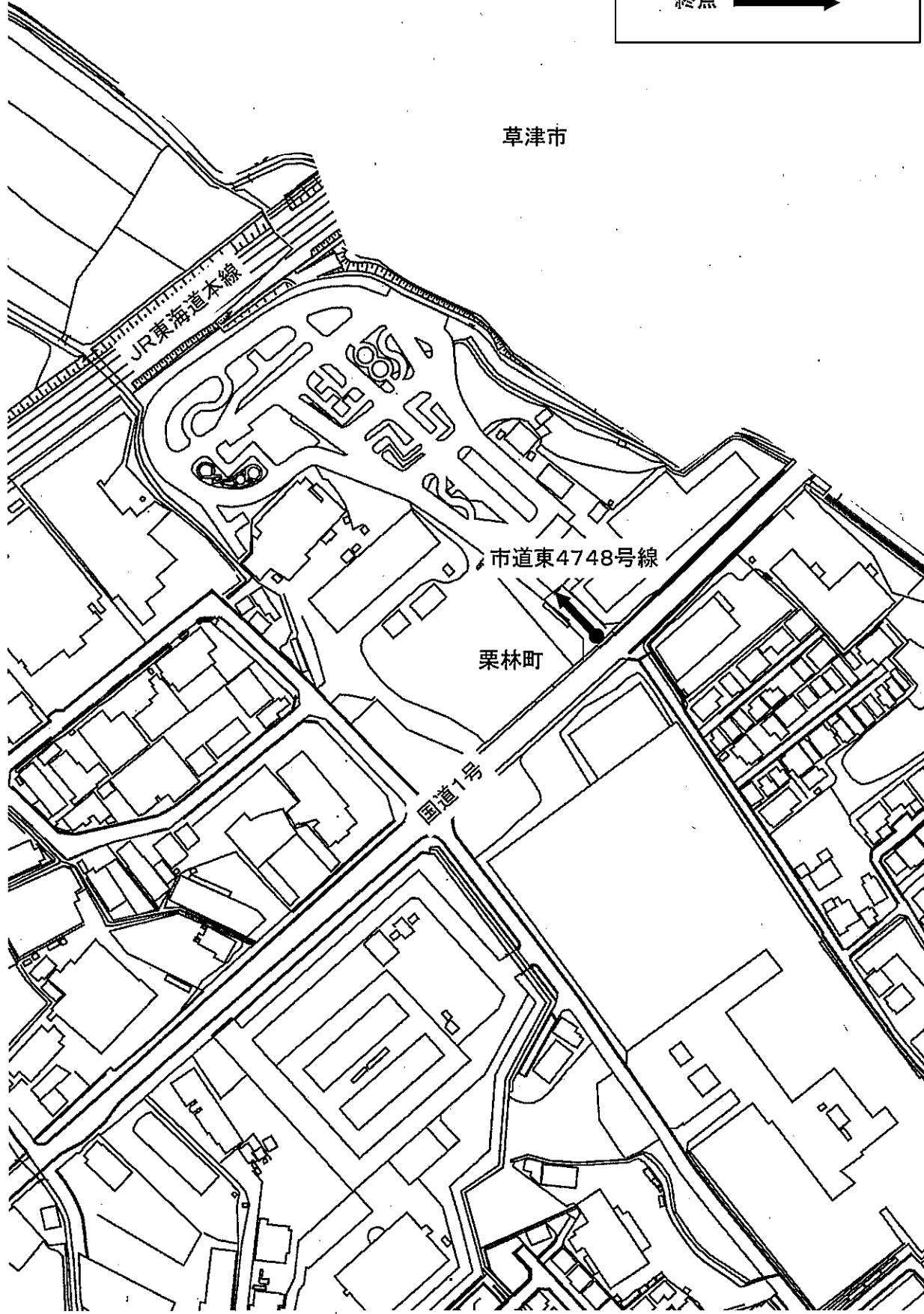
拡大図 1:500

市道東3366号線  
 (歩専)

参考  
市道東4748号線位置図  
1:2,500

起点 ●——  
終点 ——▶

草津市

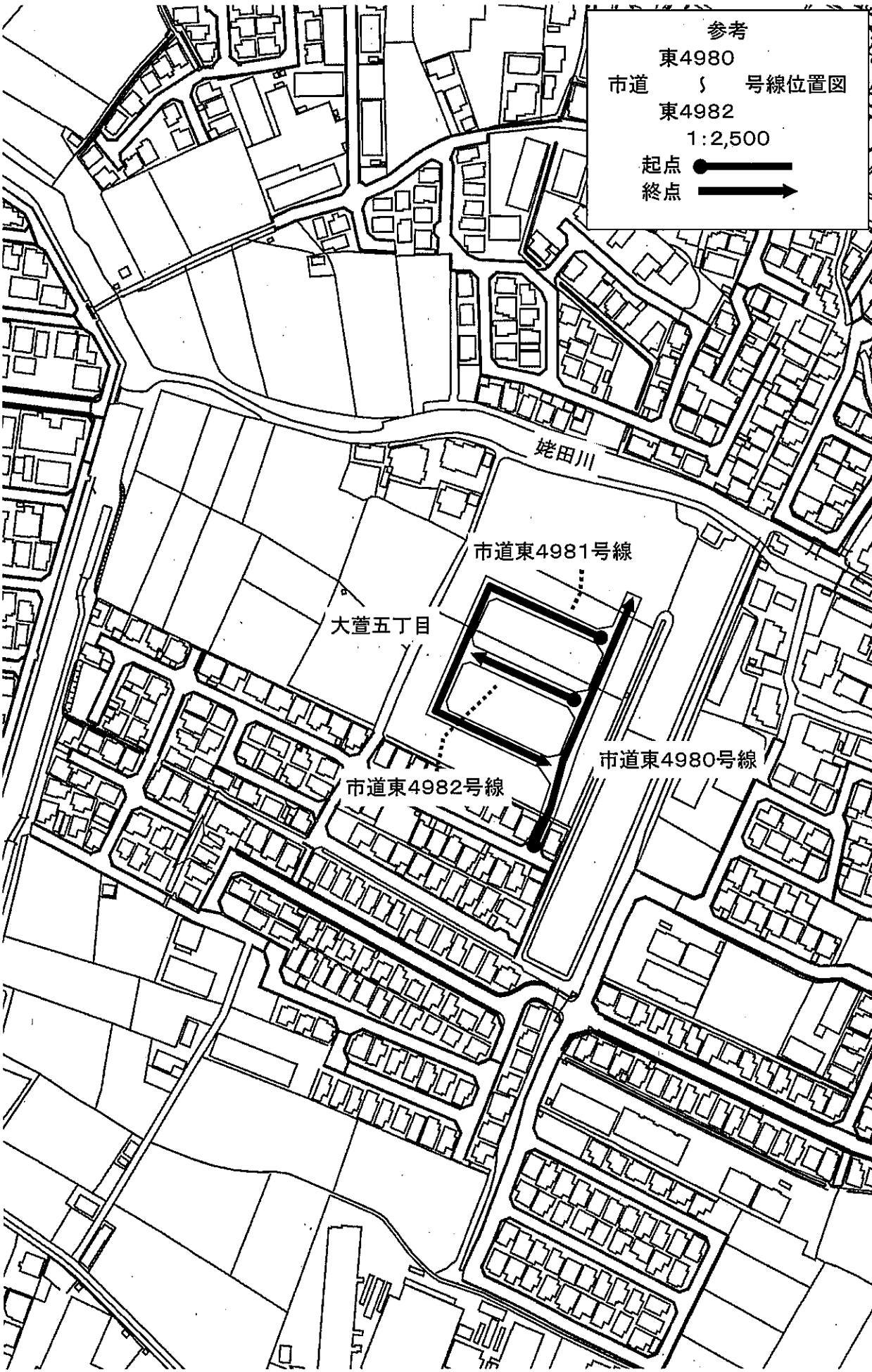


市道東4748号線

栗林町

国道1号

参考  
東4980  
市道 ) 号線位置図  
東4982  
1:2,500  
起点 ●——→  
終点 ———→



姥田川

市道東4981号線

大萱五丁目

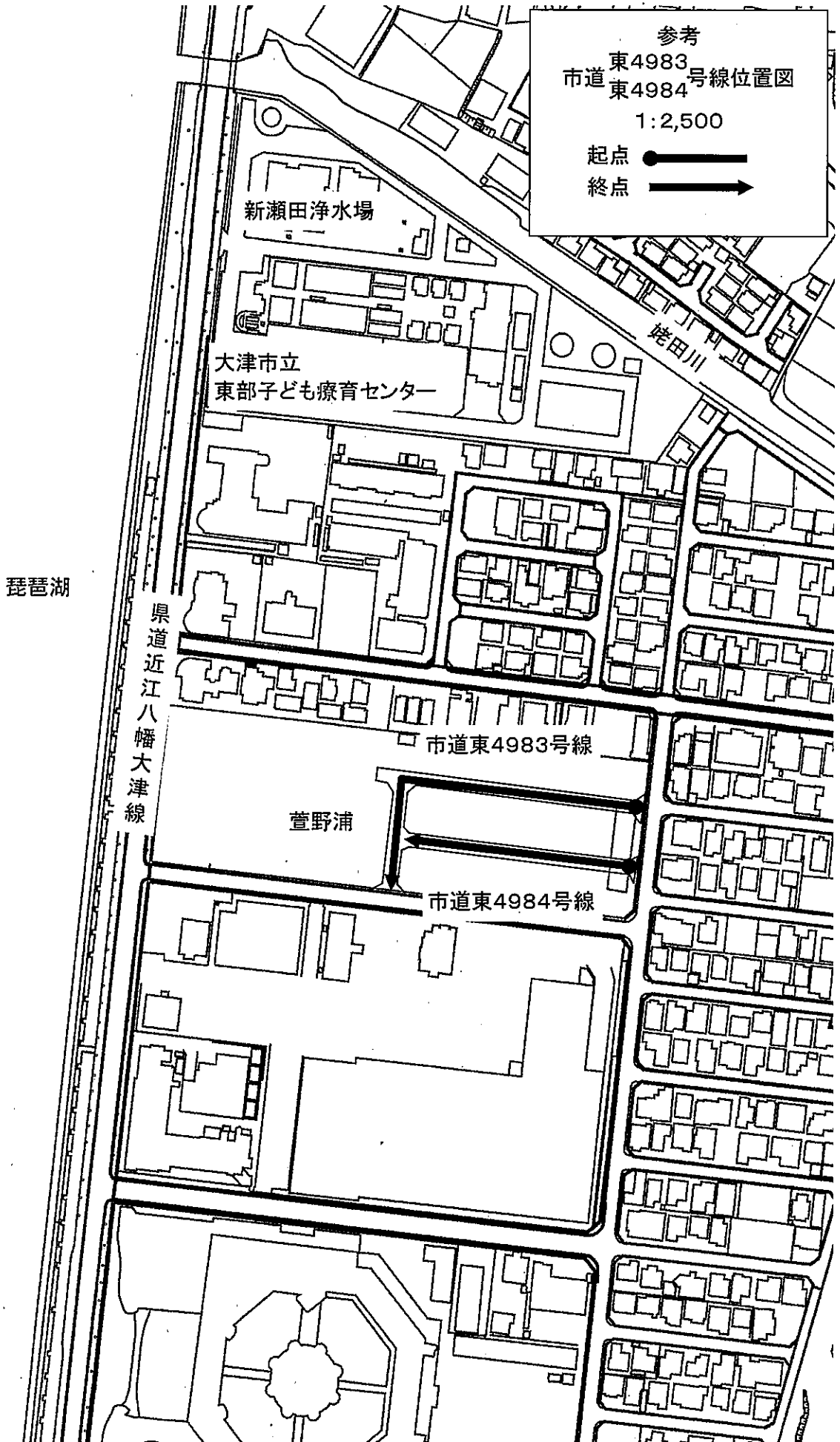
市道東4982号線

市道東4980号線

参考  
東4983  
市道東4984号線位置図

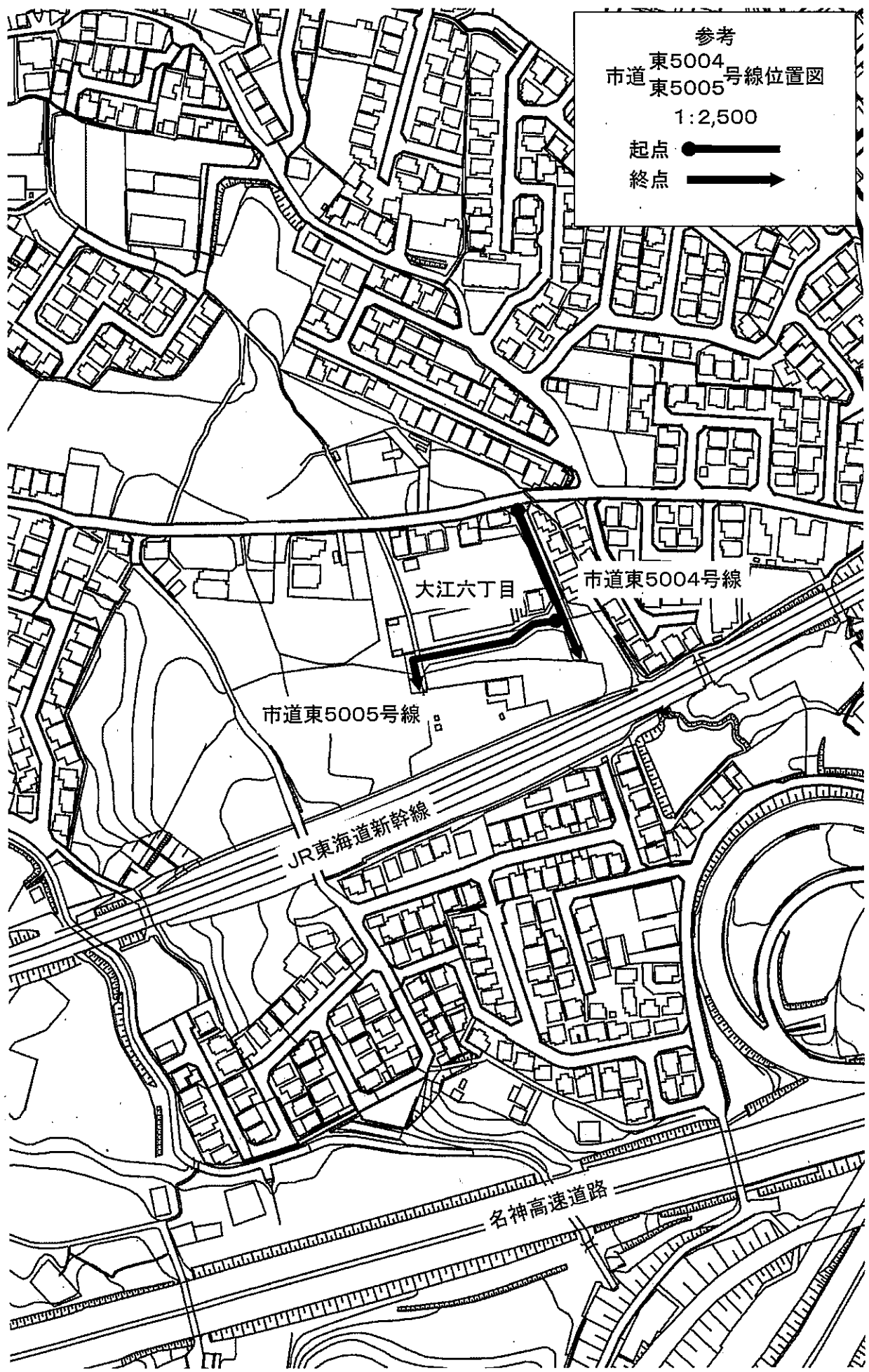
1:2,500

起点 ●  
終点 →



参考  
東5004  
市道東5005号線位置図

1:2,500



議案第99号

市道の路線の廃止について

次の市道の路線を廃止することについて、道路法（昭和27年法律第180号）第10条第3項の規定により、議会の議決を求める。

令和元年6月5日提出

大津市長 越 直 美

路線名	起 点 及 び 終 点	重要な経過地
市道中0870号線	起点 大津市下阪本二丁目字桜本 終点 大津市下阪本二丁目字桜本	

参考  
市道中0870号線位置図  
1:2,500  
起点 ●  
終点 →





議案第100号

市道の路線の変更について

次の市道の路線を変更することについて、道路法（昭和27年法律第180号）第10条第3項の規定により、議会の議決を求める。

令和元年6月5日提出


大津市長 越 直 美


路線名	起 点 及 び 終 点		重要な経過地
市道中0833号線	旧	起点 大津市下阪本三丁目字城畔 終点 大津市下阪本三丁目字城畔	
	新	起点 大津市下阪本三丁目字城畔 終点 大津市下阪本三丁目字城畔	
市道中0860号線	旧	起点 大津市坂本二丁目字色子川 終点 大津市坂本二丁目字色子川	
	新	起点 大津市坂本二丁目字色子川 終点 大津市坂本二丁目字色子川	
市道中0867号線	旧	起点 大津市下阪本二丁目字桜本 終点 大津市下阪本二丁目字桜本	
	新	起点 大津市下阪本二丁目字桜本 終点 大津市下阪本二丁目字桜本	
市道中1035号線	旧	起点 大津市唐崎四丁目字蟹川 終点 大津市唐崎四丁目字蟹川	
	新	起点 大津市唐崎四丁目字蟹川 終点 大津市唐崎四丁目字蟹川	


市道中1250号線	旧	起点 大津市滋賀里四丁目字仲才 終点 大津市滋賀里四丁目字仲才	
	新	起点 大津市滋賀里四丁目字仲才 終点 大津市滋賀里四丁目字仲才	
市道中3317号線	旧	起点 大津市浜大津一丁目 終点 大津市浜町	
	新	起点 大津市浜大津一丁目 終点 大津市浜町	
市道中3318号線	旧	起点 大津市浜町 終点 大津市浜町	
	新	起点 大津市浜大津一丁目 終点 大津市浜町	
市道東2402号線	旧	起点 大津市瀬田三丁目字出口 終点 大津市瀬田三丁目字出口	
	新	起点 大津市瀬田三丁目字出口 終点 大津市瀬田三丁目字野畑	
市道東2445号線	旧	起点 大津市瀬田三丁目字阪 終点 大津市瀬田三丁目字阪	
	新	起点 大津市瀬田三丁目字野畑 終点 大津市瀬田三丁目字阪	




参考  
市道中0860号線位置図  
1:2,500

変更前 

変更後 

起点 

終点 



参考  
市道中0867号線位置図

1:2,500

- 変更前 ●——→
- 変更後 ●——→
- 起点 ●——→
- 終点 ——→



参考  
市道中1035号線位置図

1:2,500

変更前



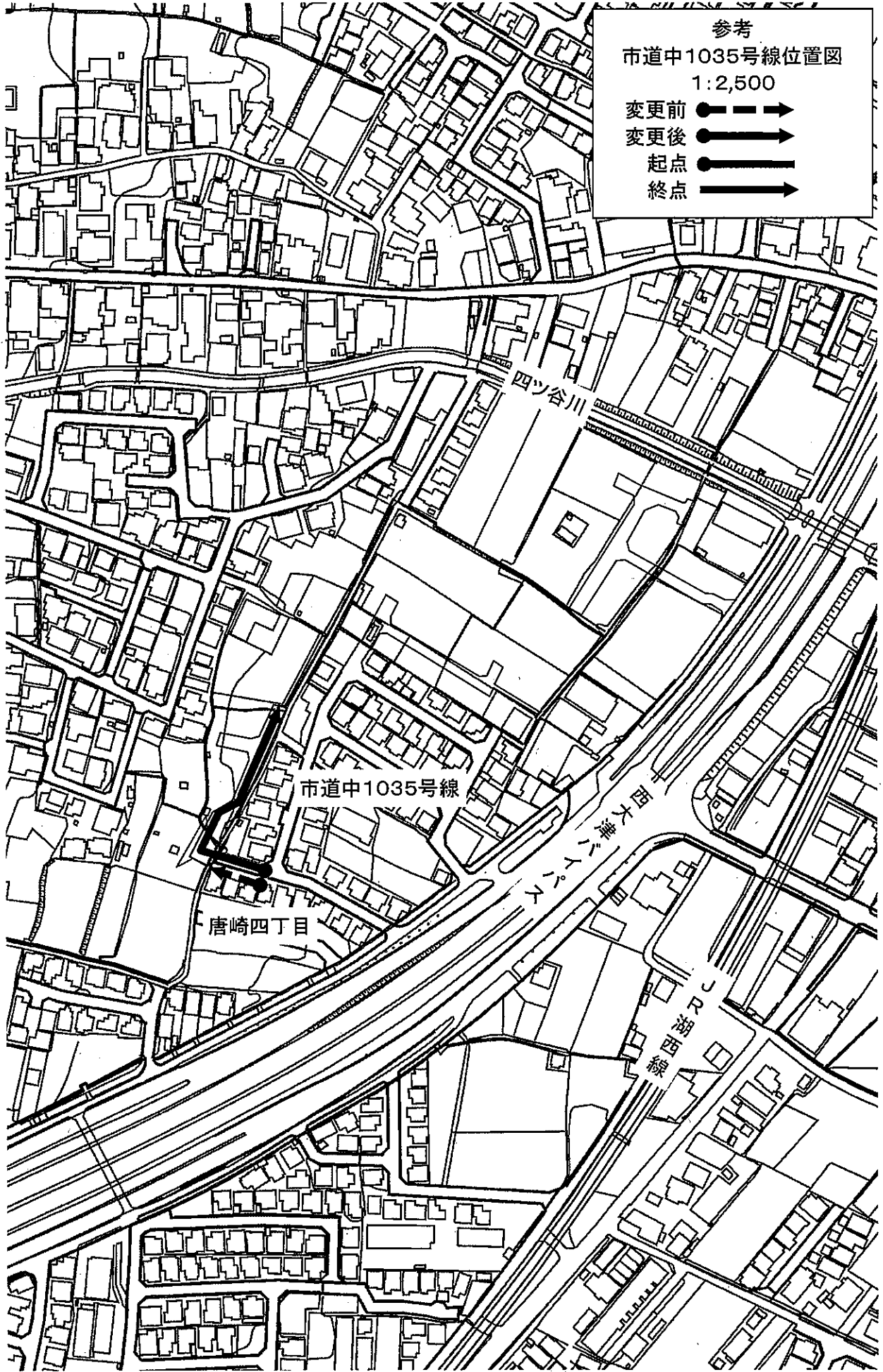
変更後







起点

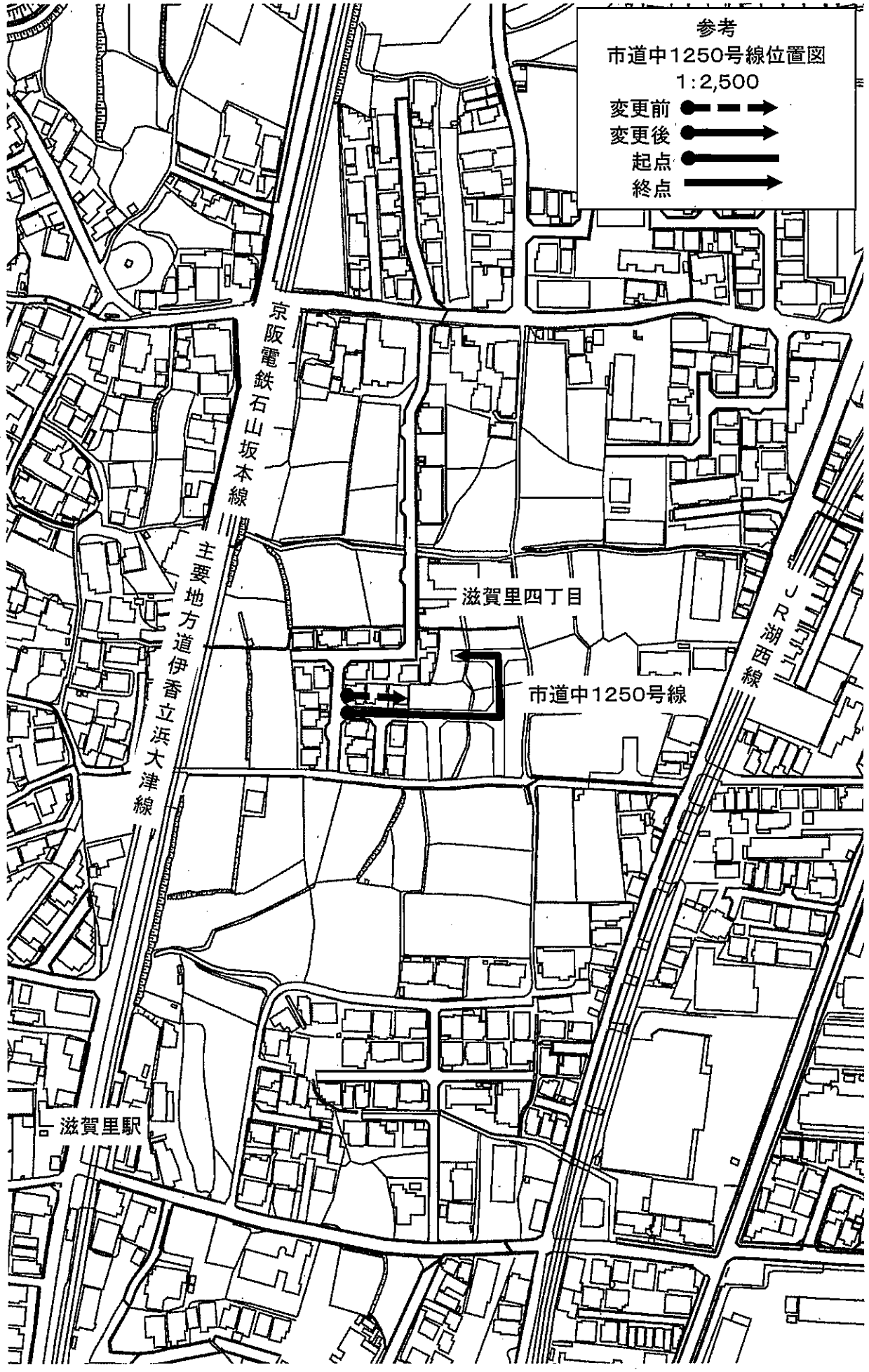


終点







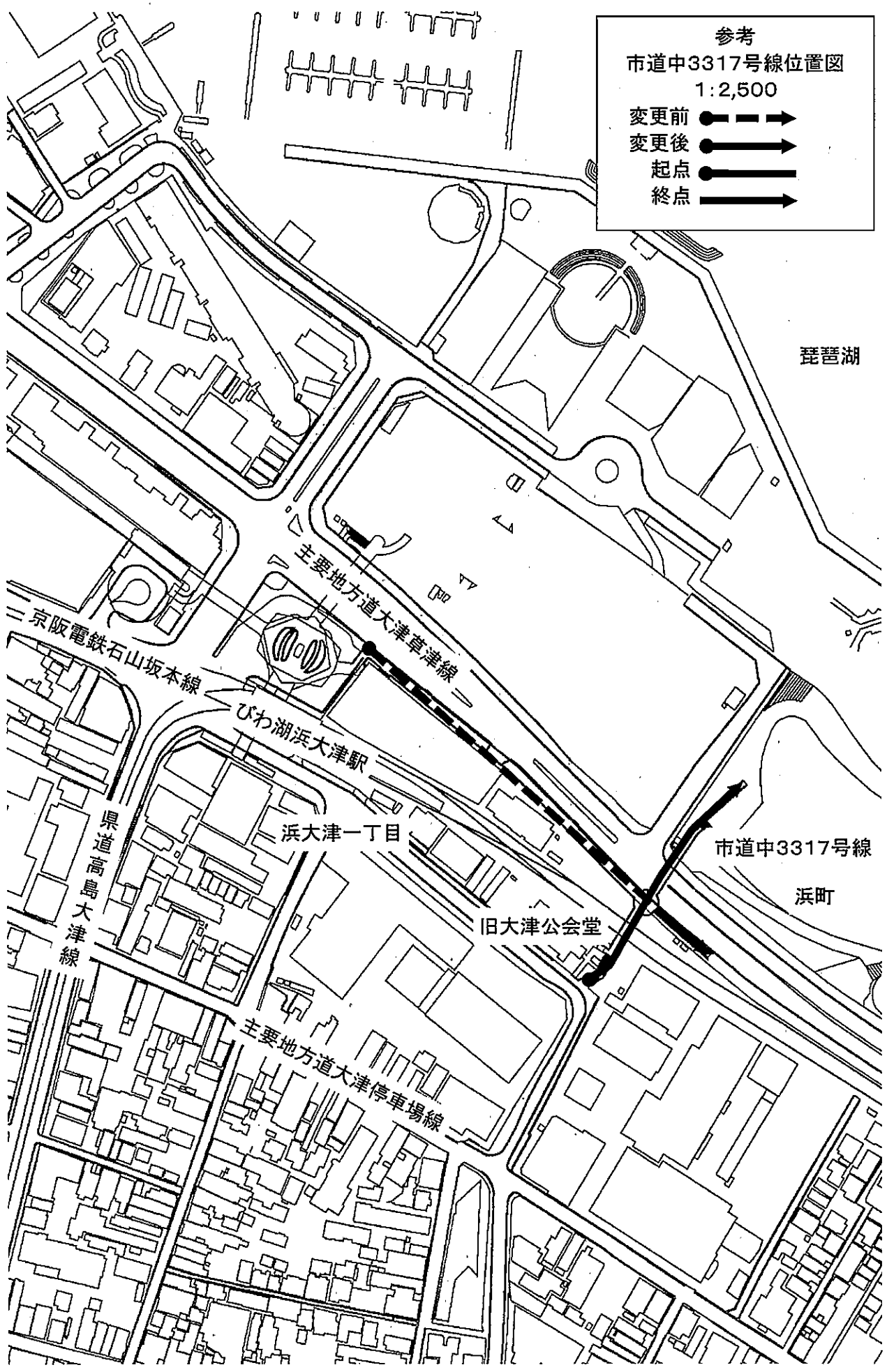
参考  
市道中1250号線位置図  
1:2,500

- 変更前 
- 変更後 
- 起点 
- 終点 



参考  
市道中3317号線位置図  
1:2,500

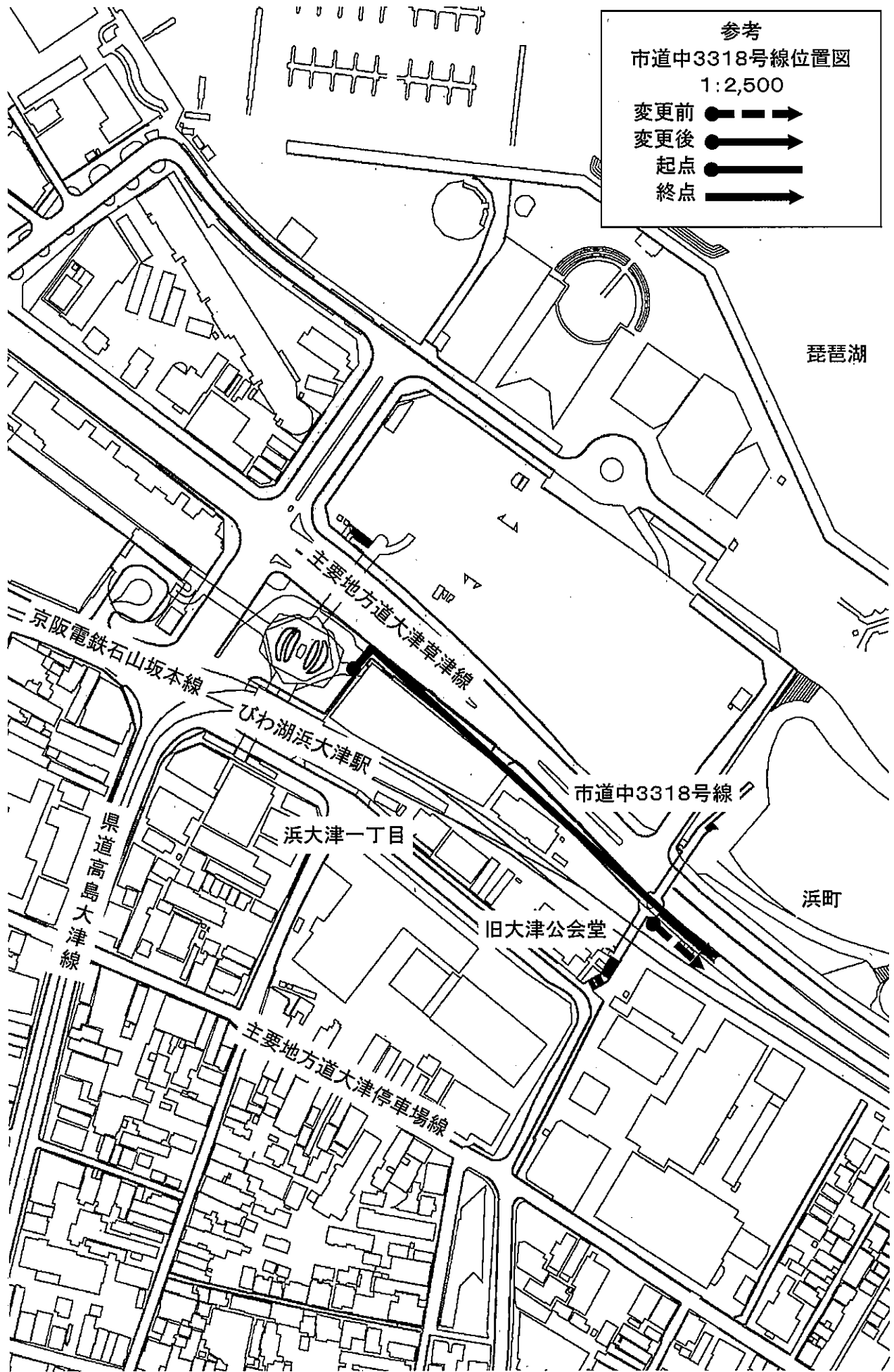
- 変更前 
- 変更後 
- 起点 
- 終点 





参考  
市道中3318号線位置図  
1:2,500

- 変更前 
- 変更後 
- 起点 
- 終点 



参考  
市道東2402号線位置図

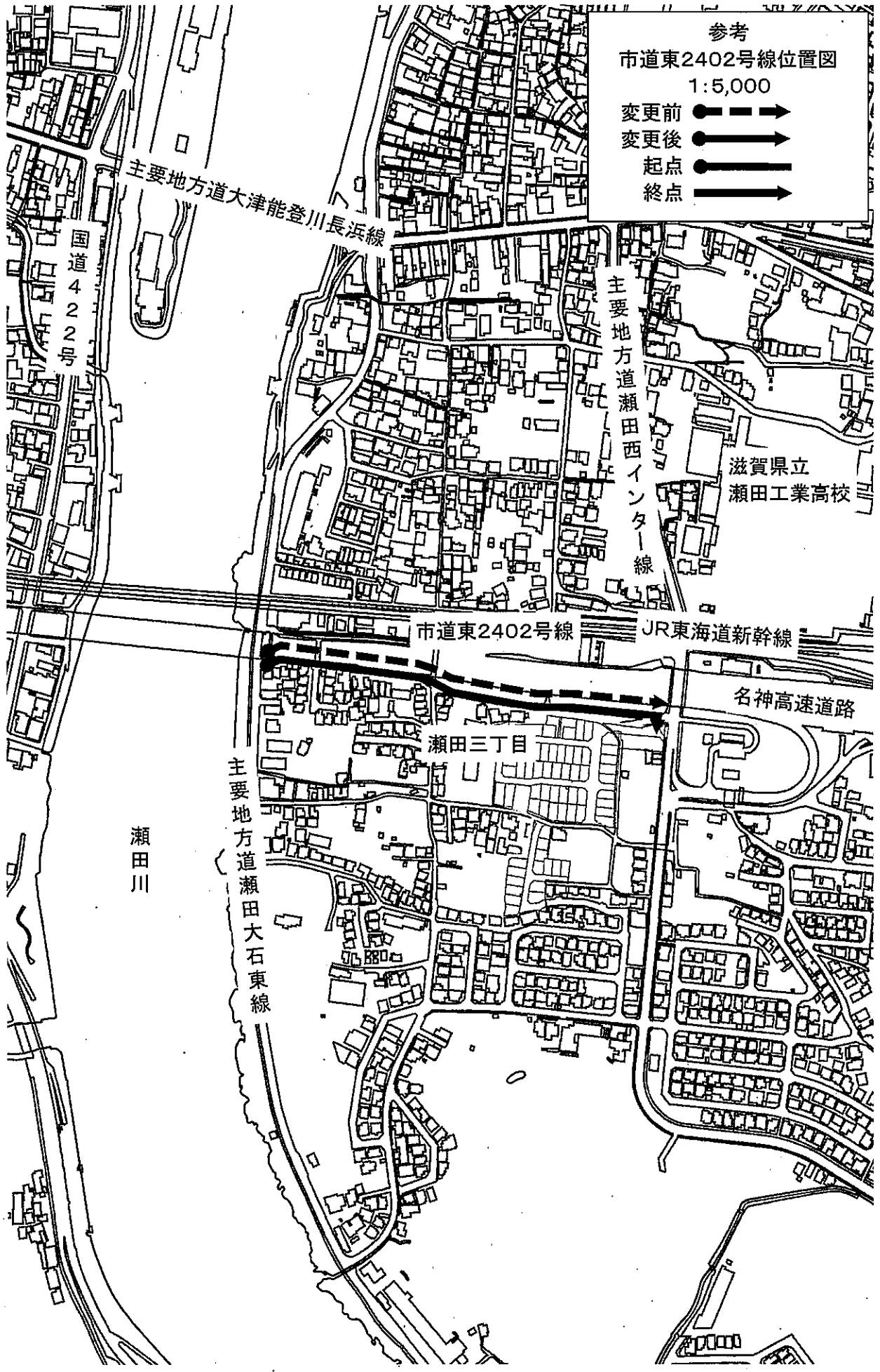
1:5,000

変更前




変更後

起点

終点



参考  
市道東2445号線位置図  
1:2,500

- 変更前 
- 変更後 
- 起点 
- 終点 