

議案第183号

市道の路線の認定について

次のとおり市道の路線を認定することについて、道路法（昭和27年法律第180号）第8条第2項の規定により、議会の議決を求める。

令和元年11月25日提出

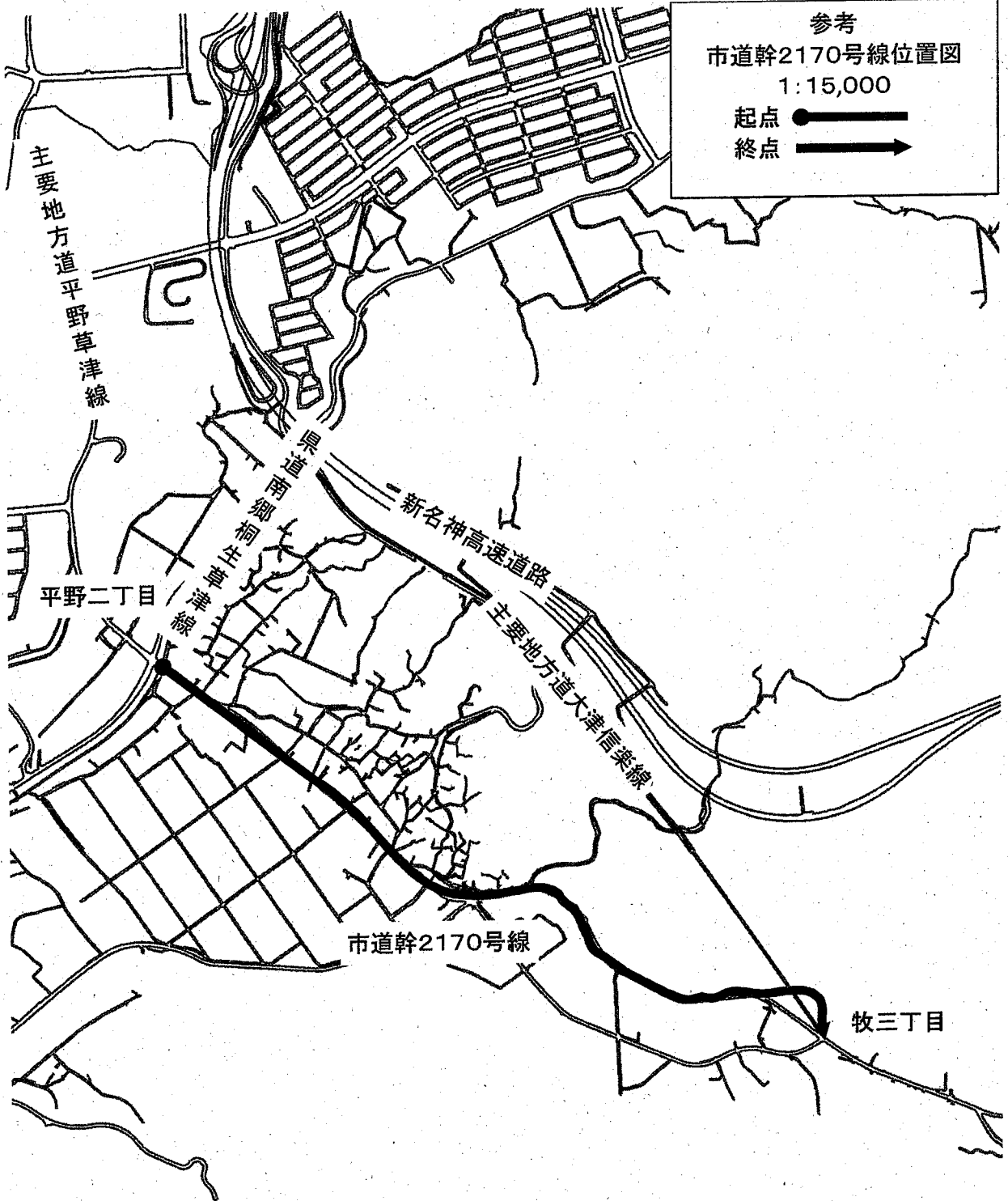
大津市長 越 直 美

路線名	起 点 及 び 終 点	重要な経過地
市道幹2170号線	起点 大津市平野二丁目 終点 大津市牧三丁目	
市道北1152号線	起点 大津市真野一丁目字上ノ海道 終点 大津市真野一丁目	
市道北1153号線	起点 大津市真野一丁目 終点 大津市真野一丁目	
市道北1154号線	起点 大津市真野一丁目 終点 大津市真野一丁目	
市道北1155号線	起点 大津市真野一丁目 終点 大津市真野一丁目	
市道北2005号線	起点 大津市今堅田三丁目字大道 終点 大津市今堅田三丁目字大道	
市道北2006号線	起点 大津市今堅田三丁目字大道 終点 大津市今堅田三丁目字大道	

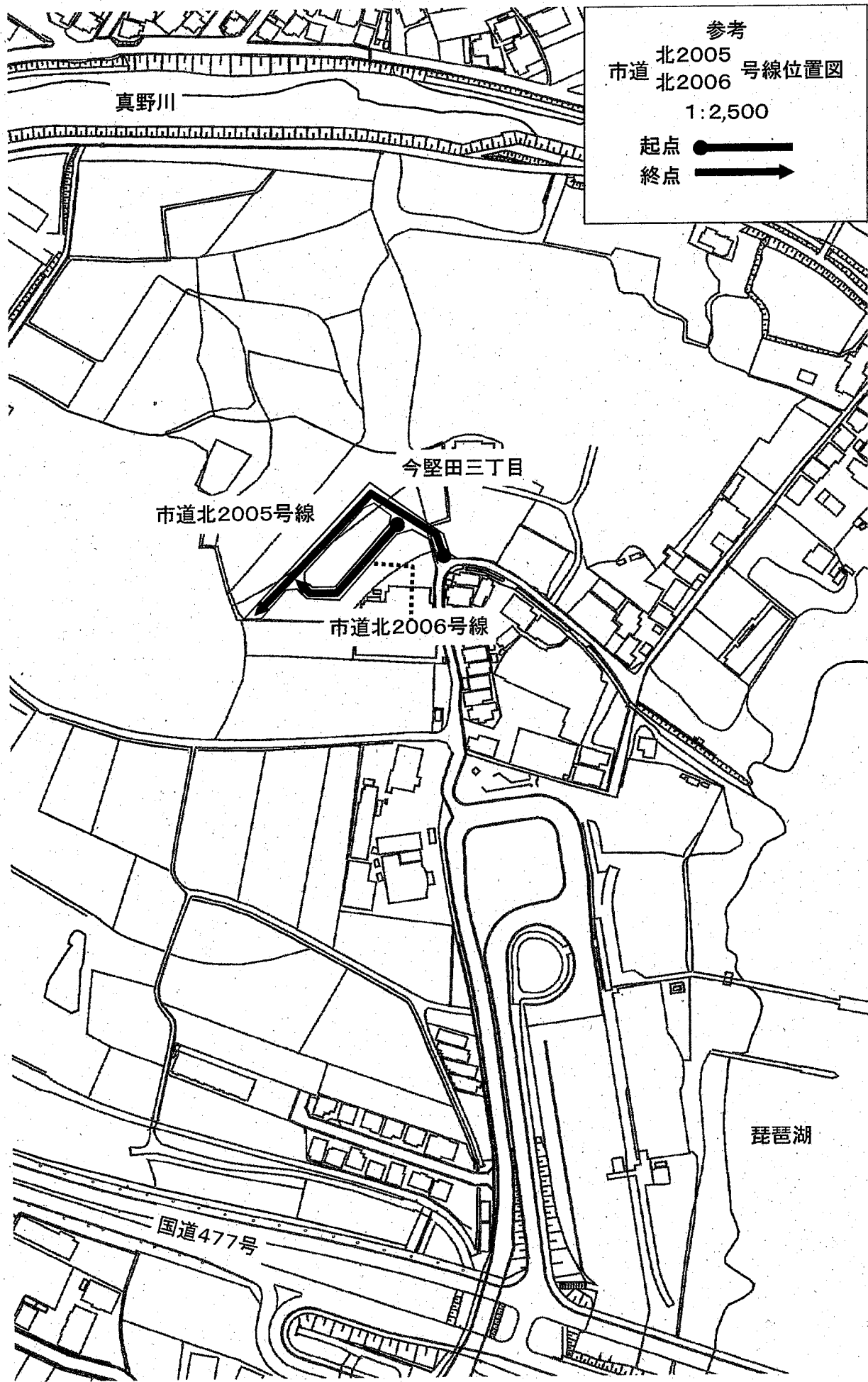
市道北2443号線	起点 大津市本堅田六丁目 終点 大津市本堅田六丁目	
市道北2444号線	起点 大津市本堅田六丁目 終点 大津市本堅田六丁目	
市道北2445号線	起点 大津市本堅田六丁目 終点 大津市本堅田六丁目	
市道北2446号線	起点 大津市本堅田六丁目字豊国 終点 大津市本堅田六丁目	
市道北2447号線	起点 大津市本堅田六丁目 終点 大津市本堅田六丁目	
市道北2448号線	起点 大津市本堅田六丁目 終点 大津市本堅田六丁目	
市道北2449号線	起点 大津市本堅田六丁目 終点 大津市本堅田六丁目	
市道北2450号線	起点 大津市本堅田六丁目 終点 大津市本堅田六丁目	
市道北2451号線	起点 大津市本堅田六丁目 終点 大津市本堅田六丁目	
市道北2452号線	起点 大津市本堅田六丁目 終点 大津市本堅田六丁目	
市道北2453号線	起点 大津市本堅田六丁目 終点 大津市本堅田六丁目	
市道北2454号線	起点 大津市本堅田六丁目 終点 大津市本堅田六丁目	
市道中0543号線	起点 大津市坂本三丁目字滋原 終点 大津市坂本三丁目字滋原	
市道中0544号線	起点 大津市坂本三丁目字滋原 終点 大津市坂本三丁目字滋原	

市道中0545号線	起点 大津市坂本三丁目字滋原 終点 大津市坂本三丁目字滋原	
市道中0735号線	起点 大津市下阪本一丁目 終点 大津市下阪本三丁目	
市道中0736号線	起点 大津市下阪本一丁目 終点 大津市下阪本三丁目	
市道中0891号線	起点 大津市下阪本三丁目字浄戒口 終点 大津市下阪本三丁目字浄戒口	
市道中0892号線	起点 大津市下阪本三丁目字浄戒口 終点 大津市下阪本三丁目字浄戒口	
市道中0893号線	起点 大津市下阪本三丁目字浄戒口 終点 大津市下阪本三丁目字浄戒口	
市道中0894号線	起点 大津市下阪本三丁目字浄戒口 終点 大津市下阪本三丁目字浄戒口	
市道南1061号線	起点 大津市秋葉台字中庄谷 終点 大津市秋葉台字中庄谷	
市道南1062号線	起点 大津市秋葉台字中庄谷 終点 大津市秋葉台字中庄谷	
市道南1135号線	起点 大津市園山二丁目字園山 終点 大津市園山二丁目字園山	
市道南2547号線	起点 大津市国分一丁目字森 終点 大津市国分一丁目字森	
市道南2693号線	起点 大津市国分二丁目字森 終点 大津市国分二丁目字森	

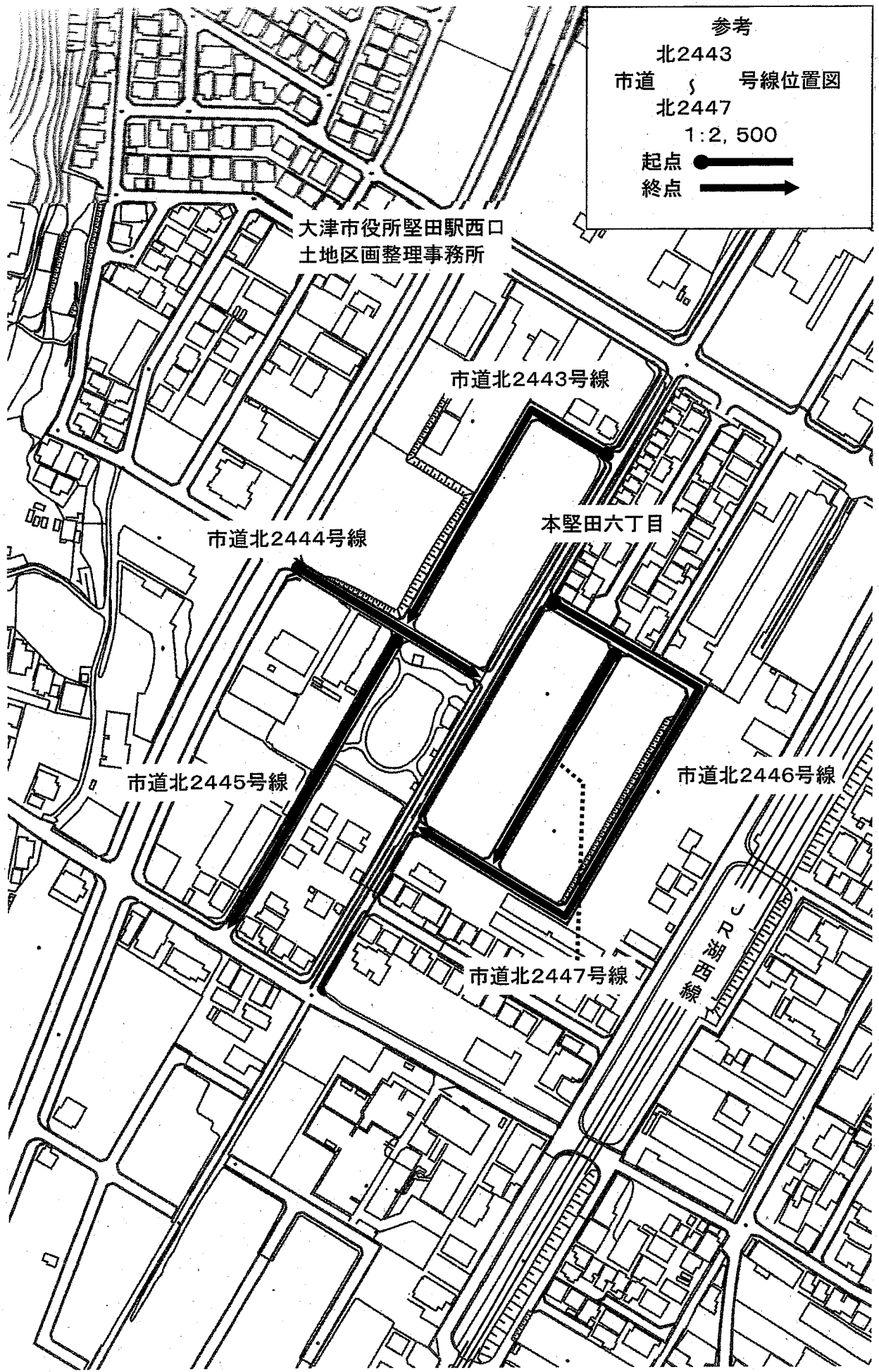
参考
 市道幹2170号線位置図
 1:15,000
 起点 ●
 終点 →







参考
 市道北2005号線位置図
 市道北2006号線位置図
 1:2,500
 起点 ●——→
 終点 ——→



大津市役所堅田駅西口
土地区画整理事務所

市道北2443号線

本堅田六丁目

市道北2444号線

市道北2445号線

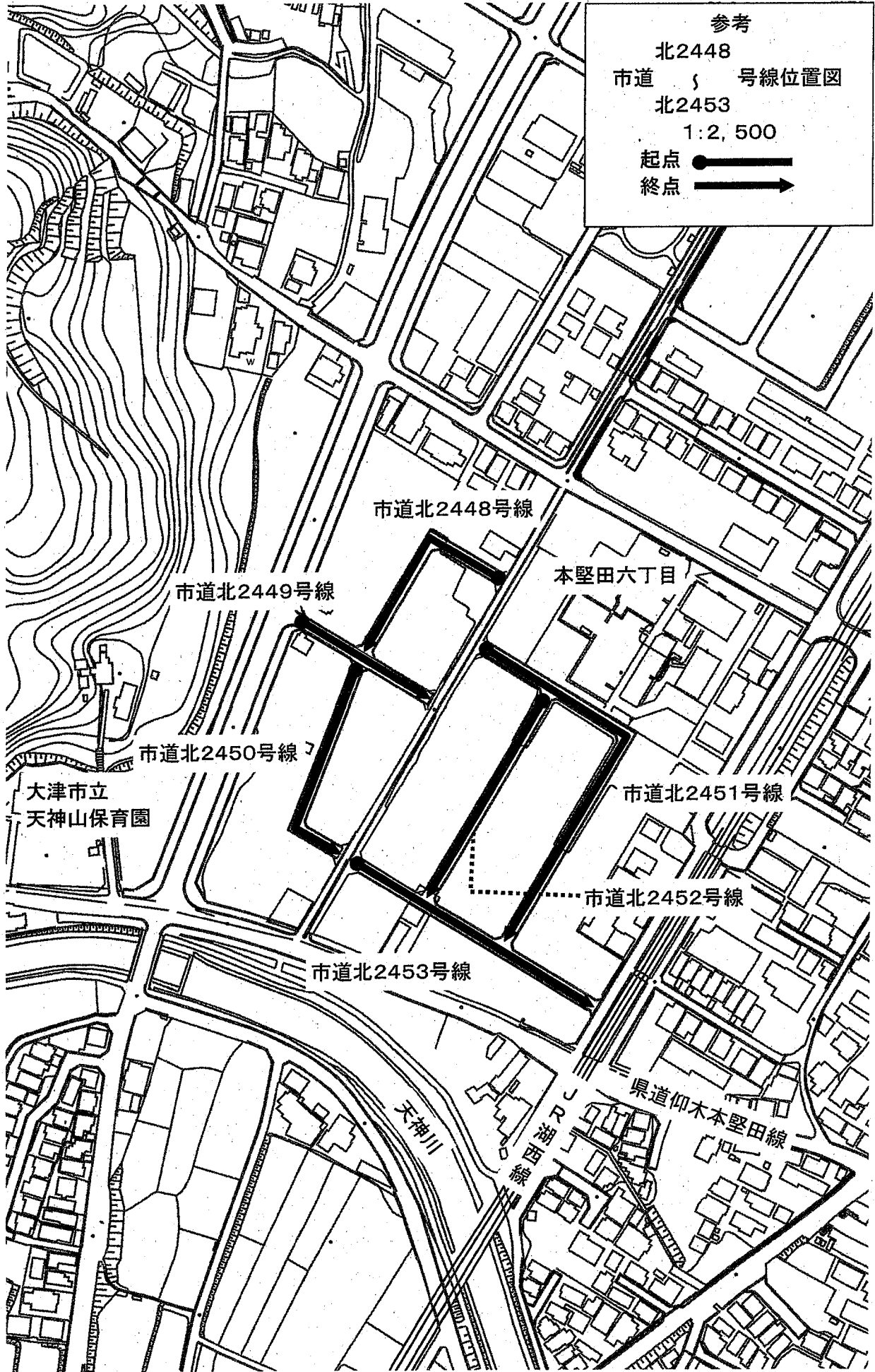
市道北2446号線

市道北2447号線

西線

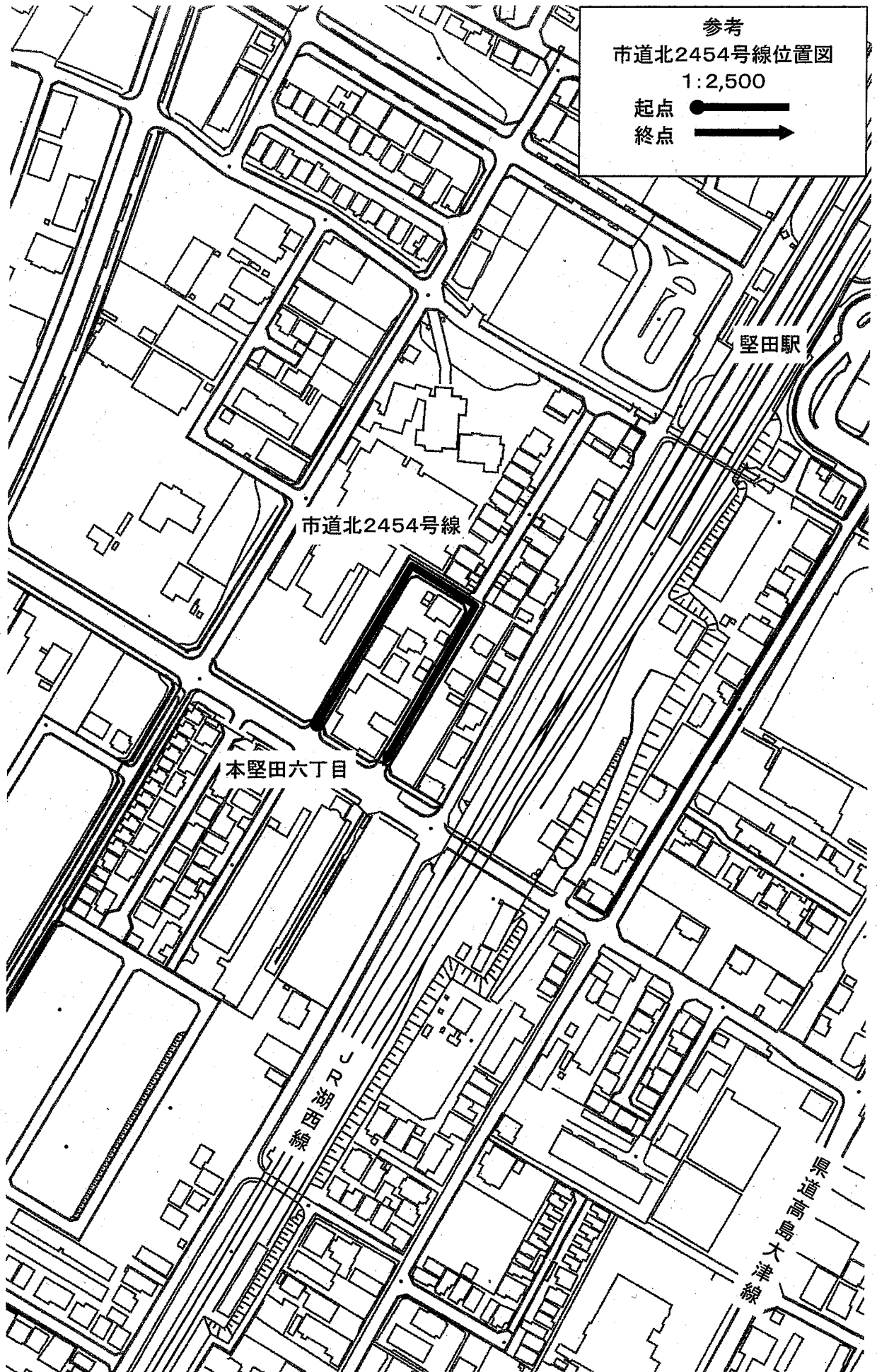
参考
北2443
市道 } 号線位置図
北2447
1:2,500
起点 ●——
終点 ——▶

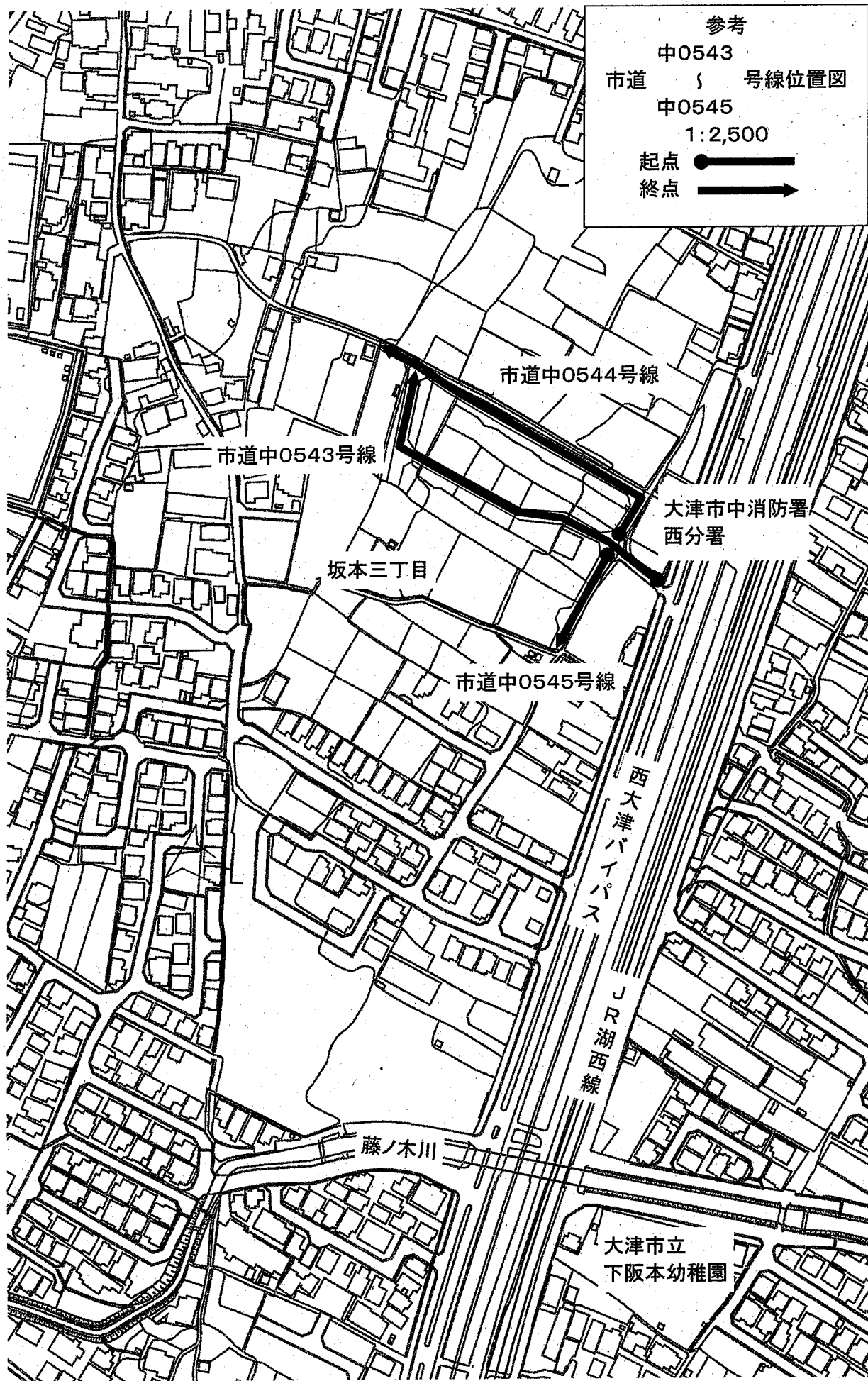
参考
 北2448
 市道 5 号線位置図
 北2453
 1:2,500
 起点 ●
 終点 →

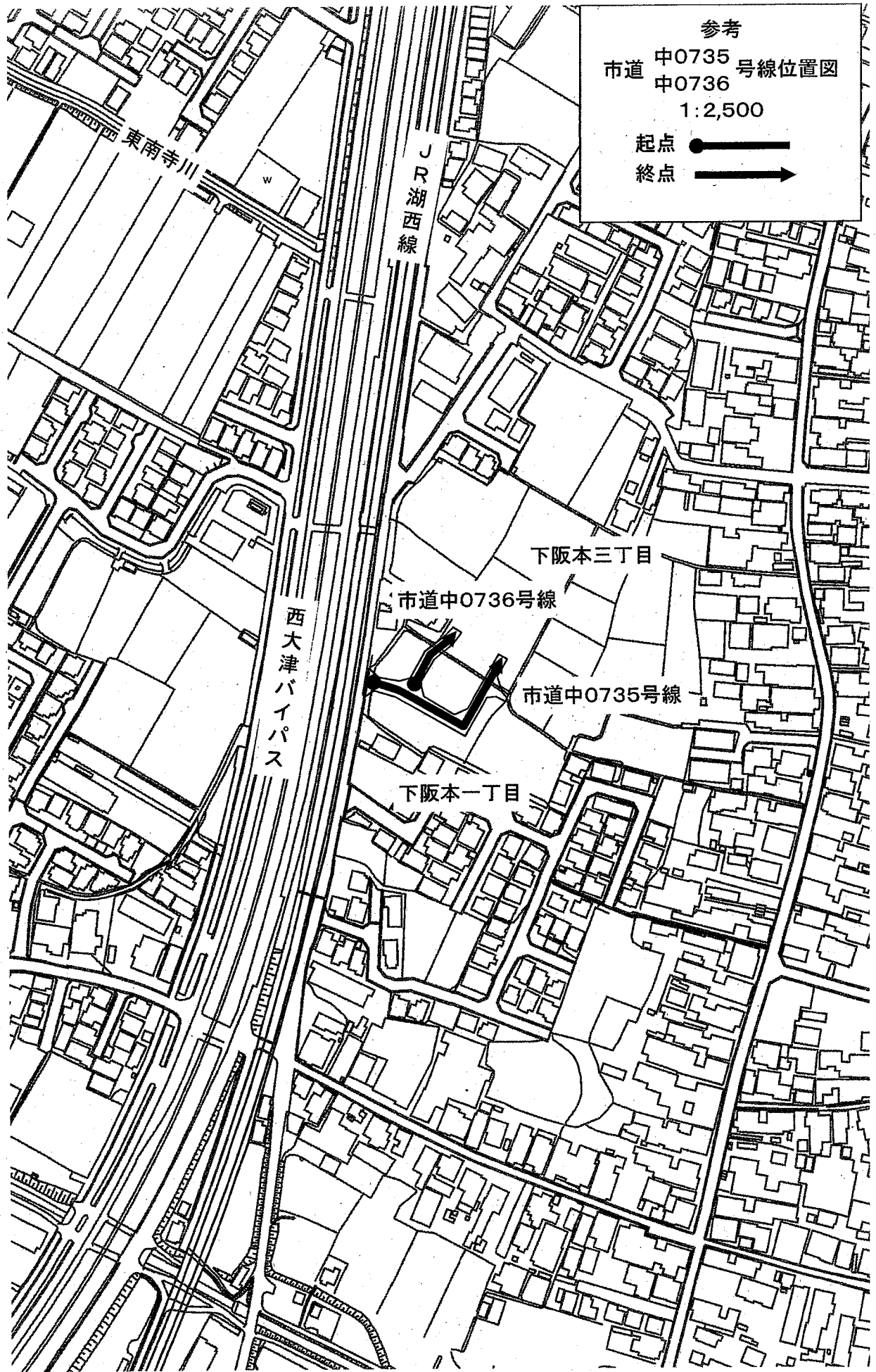


参考
市道北2454号線位置図
1:2,500

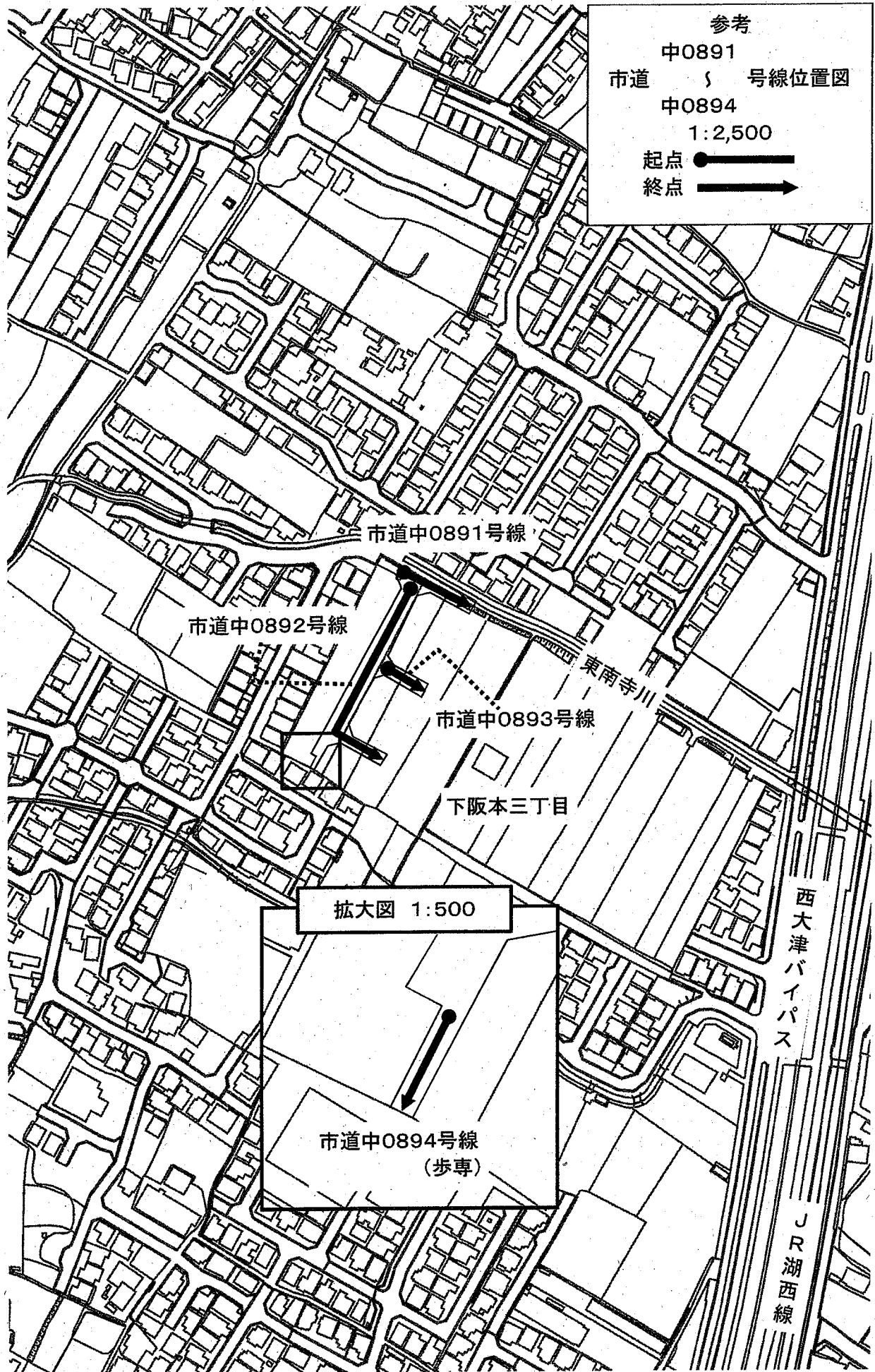
起点 ●
終点 →







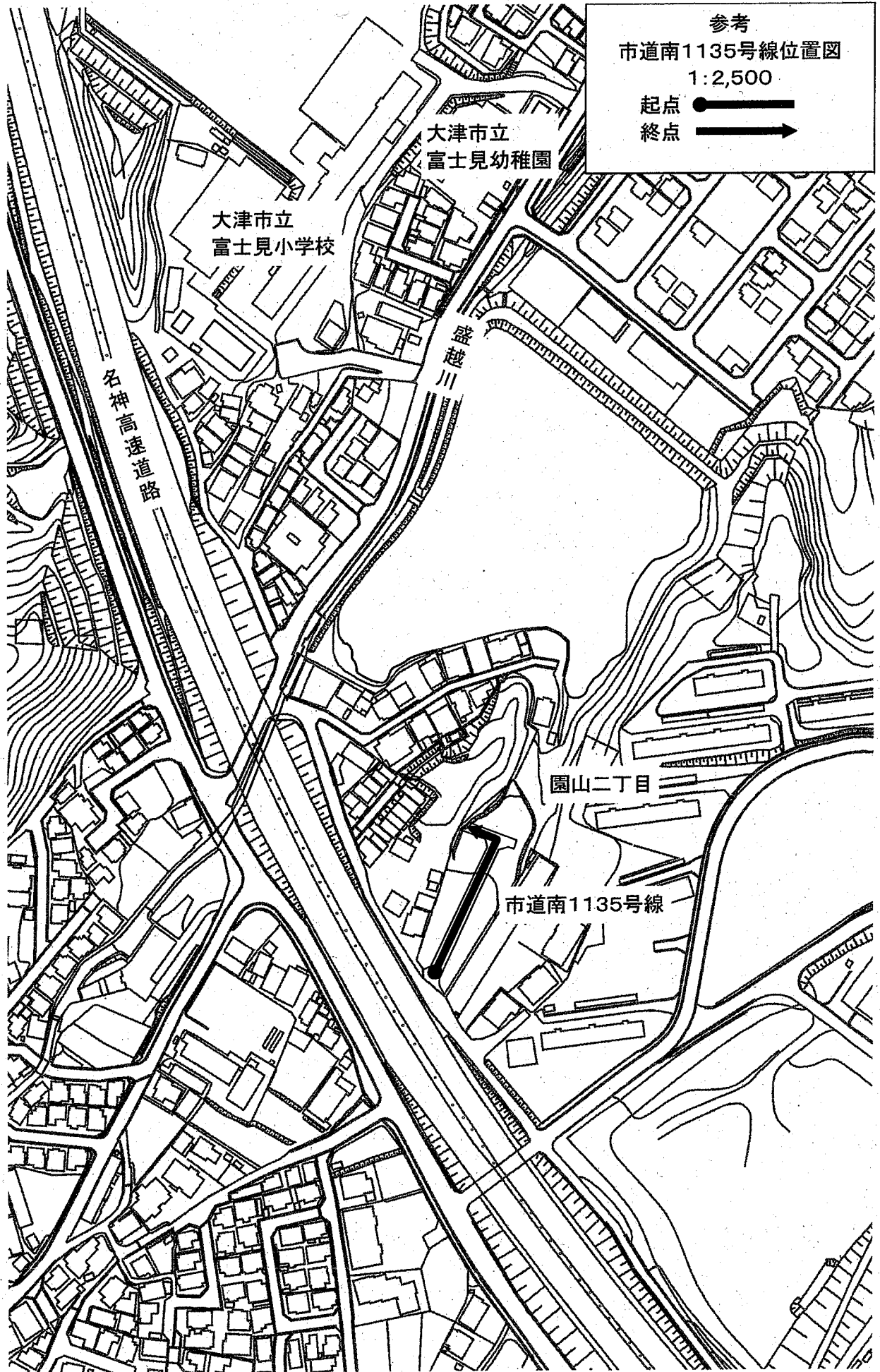
参考
 中0891
 市道) 号線位置図
 中0894
 1:2,500
 起点 ●
 終点 →

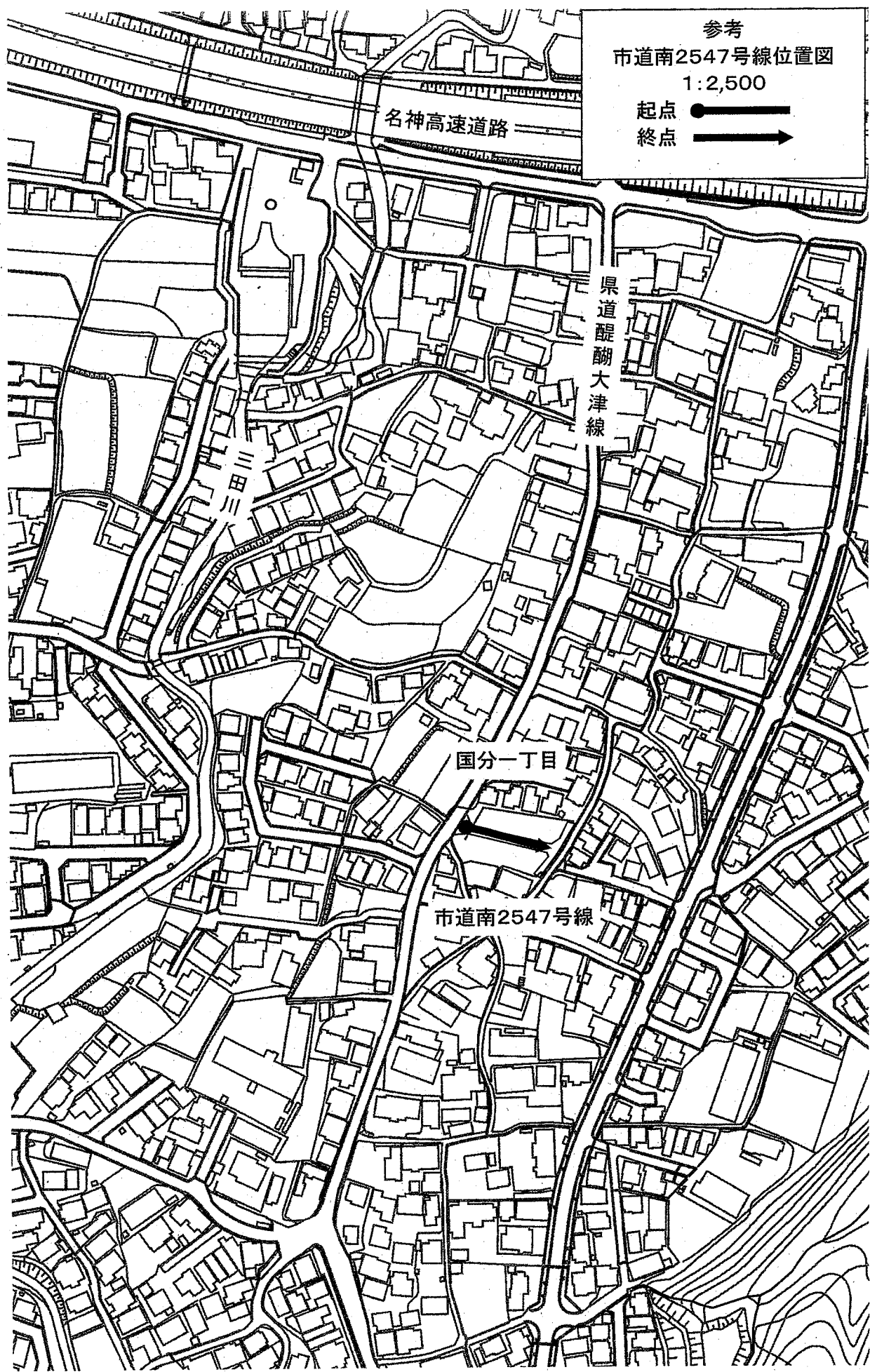




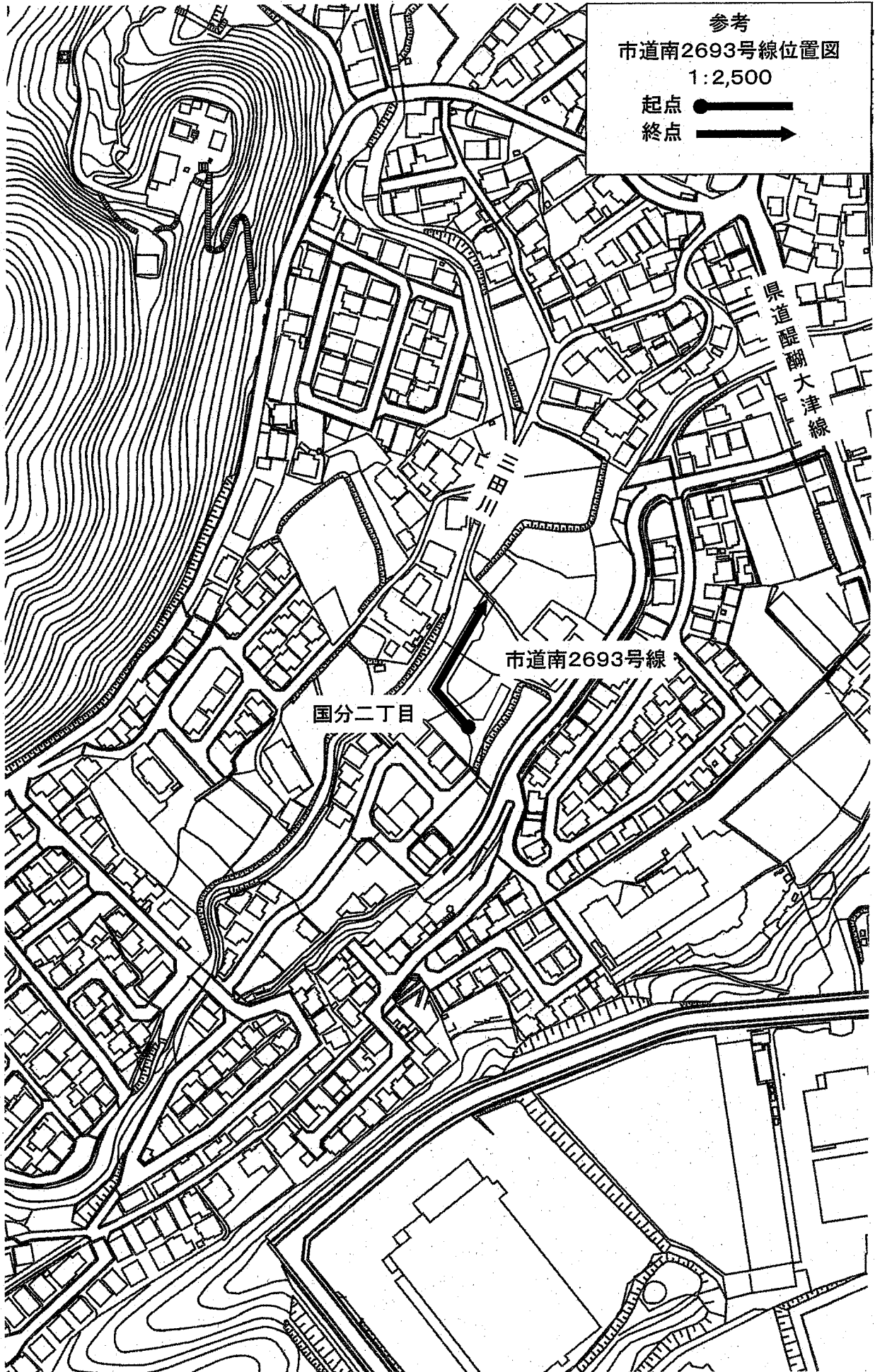
参考
市道南1135号線位置図
1:2,500

起点 ●
終点 →





参考
市道南2547号線位置図
1:2,500
起点 ●——
終点 ——▶



参考
市道南2693号線位置図
1:2,500

起点 ●——
終点 ——▶

県道醍醐大津線

市道南2693号線

国分二丁目

議案第184号

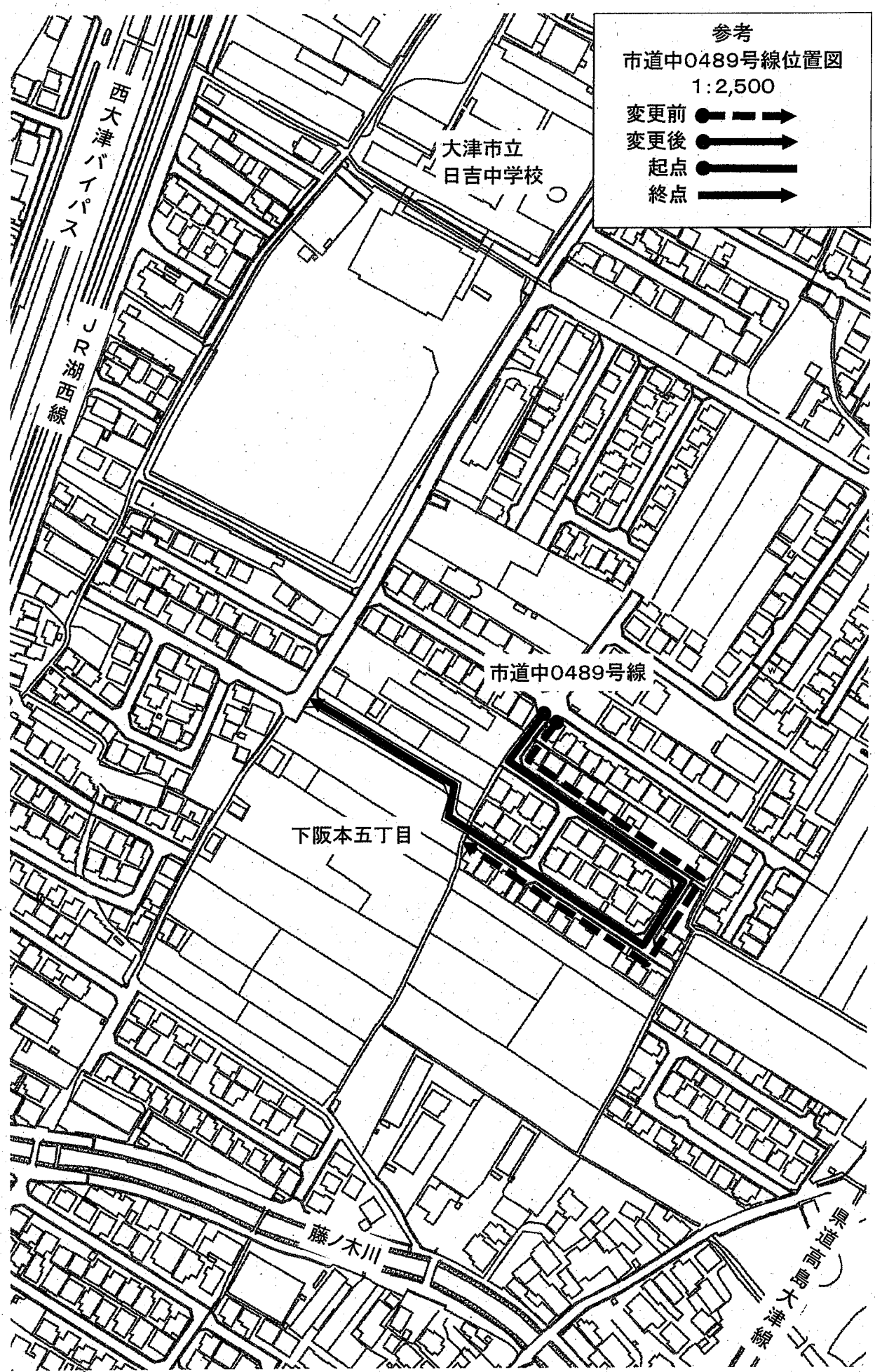
市道の路線の変更について

次の市道の路線を変更することについて、道路法（昭和27年法律第180号）第10条第3項の規定により、議会の議決を求める。


令和元年11月25日提出


大津市長 越 直 美


路線名	起点及び終点		重要な経過地
市道中0489号線	旧	起点 大津市下阪本五丁目字椎原 終点 大津市下阪本五丁目字椎原	
	新	起点 大津市下阪本五丁目字椎原 終点 大津市下阪本五丁目字椎原	
市道中4551号線	旧	起点 大津市湖城が丘字岡山 終点 大津市湖城が丘字岡山	
	新	起点 大津市湖城が丘字岡山 終点 大津市湖城が丘字岡山	
市道南2686号線	旧	起点 大津市国分二丁目字森 終点 大津市国分二丁目字森	
	新	起点 大津市国分二丁目字森 終点 大津市国分二丁目字森	




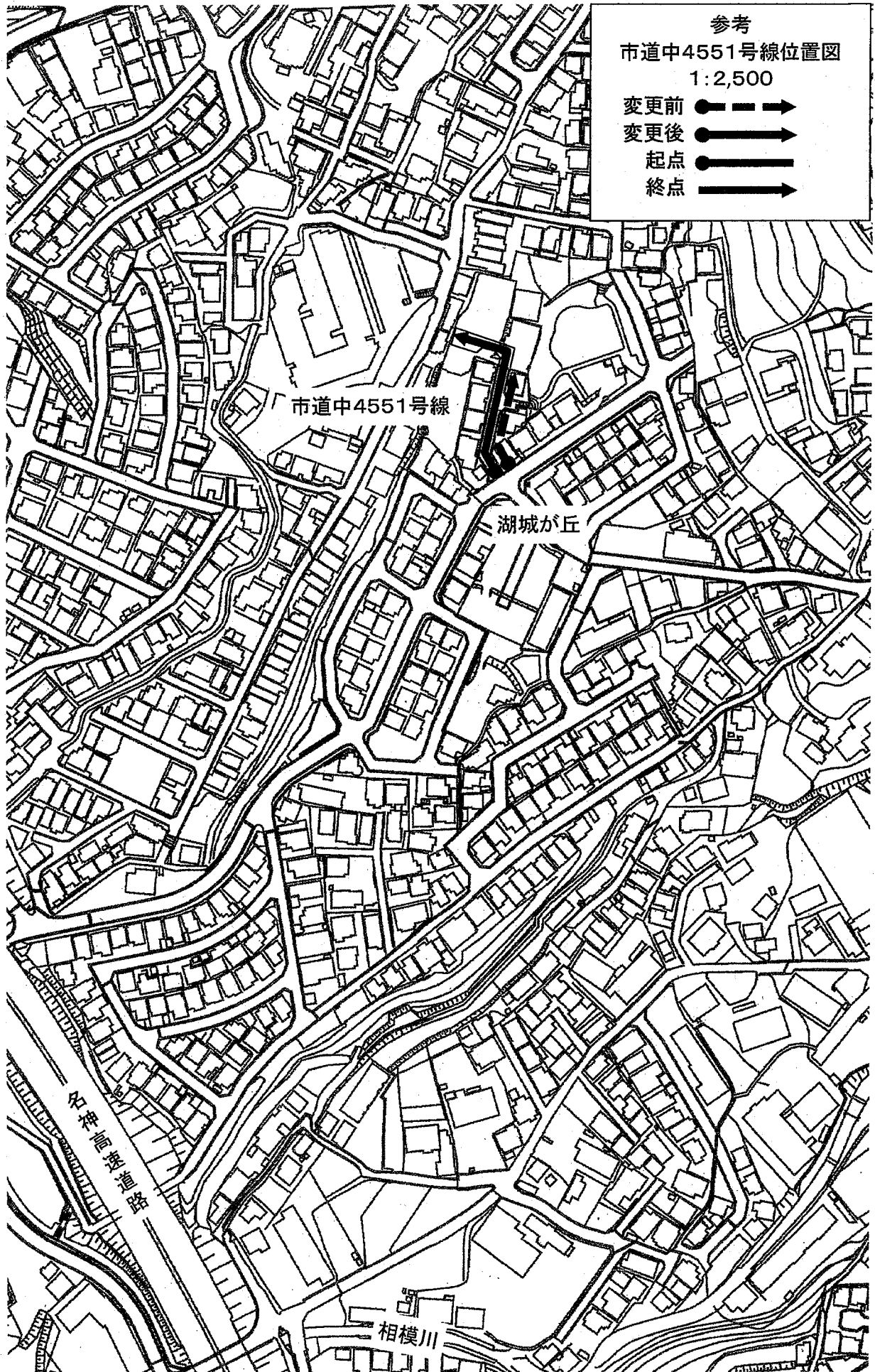
参考
市道中0489号線位置図
1:2,500

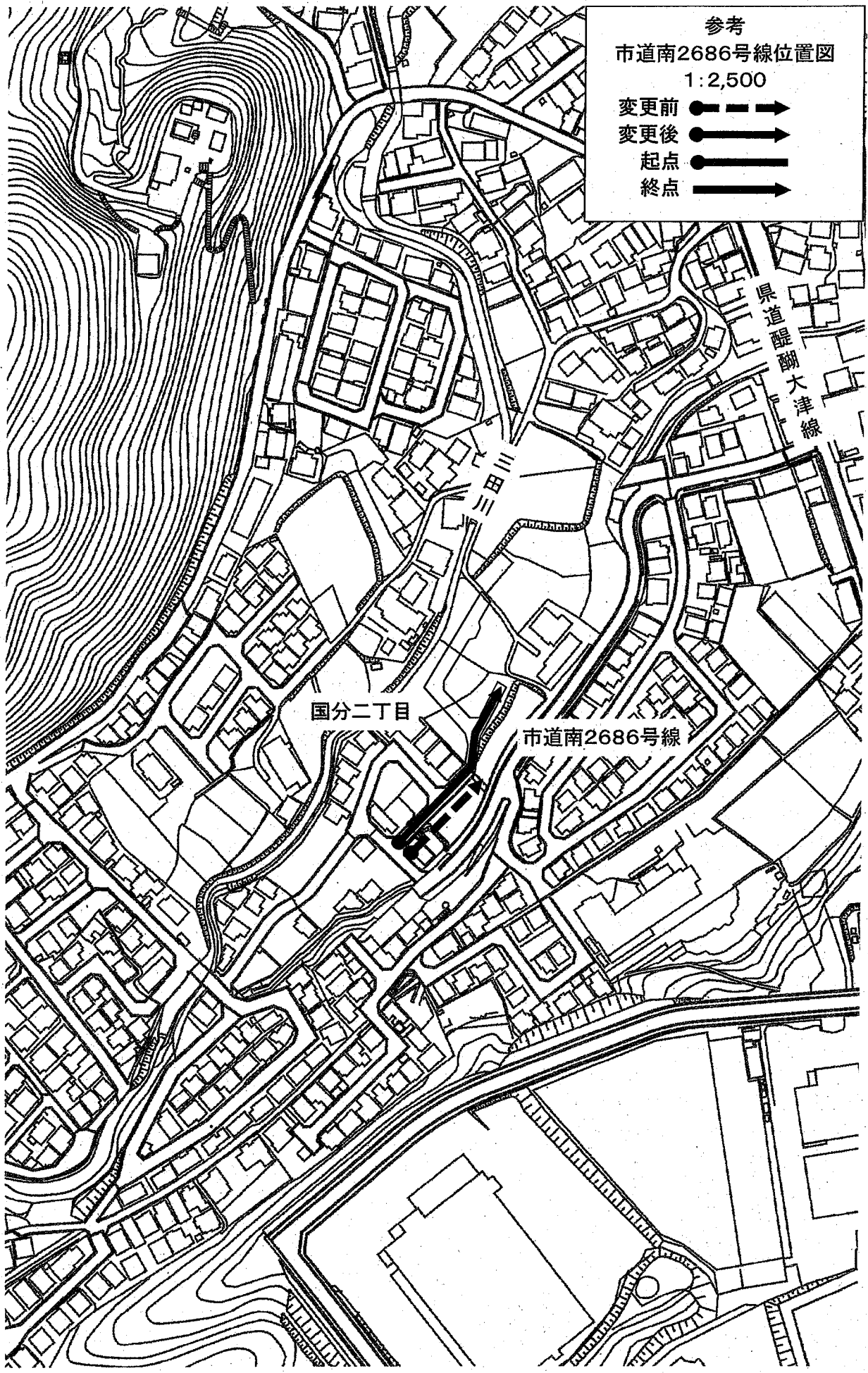
変更前 

変更後 

起点 

終点 





参考
市道南2686号線位置図
1:2,500

- 変更前 ●——→
- 変更後 ●——→
- 起点 ●——→
- 終点 ●——→

国分二丁目

市道南2686号線

県道醍醐大津線