

議案第160号

市道の路線の認定について

次のとおり市道の路線を認定することについて、道路法（昭和27年法律第180号）第8条第2項の規定により、議会の議決を求める。

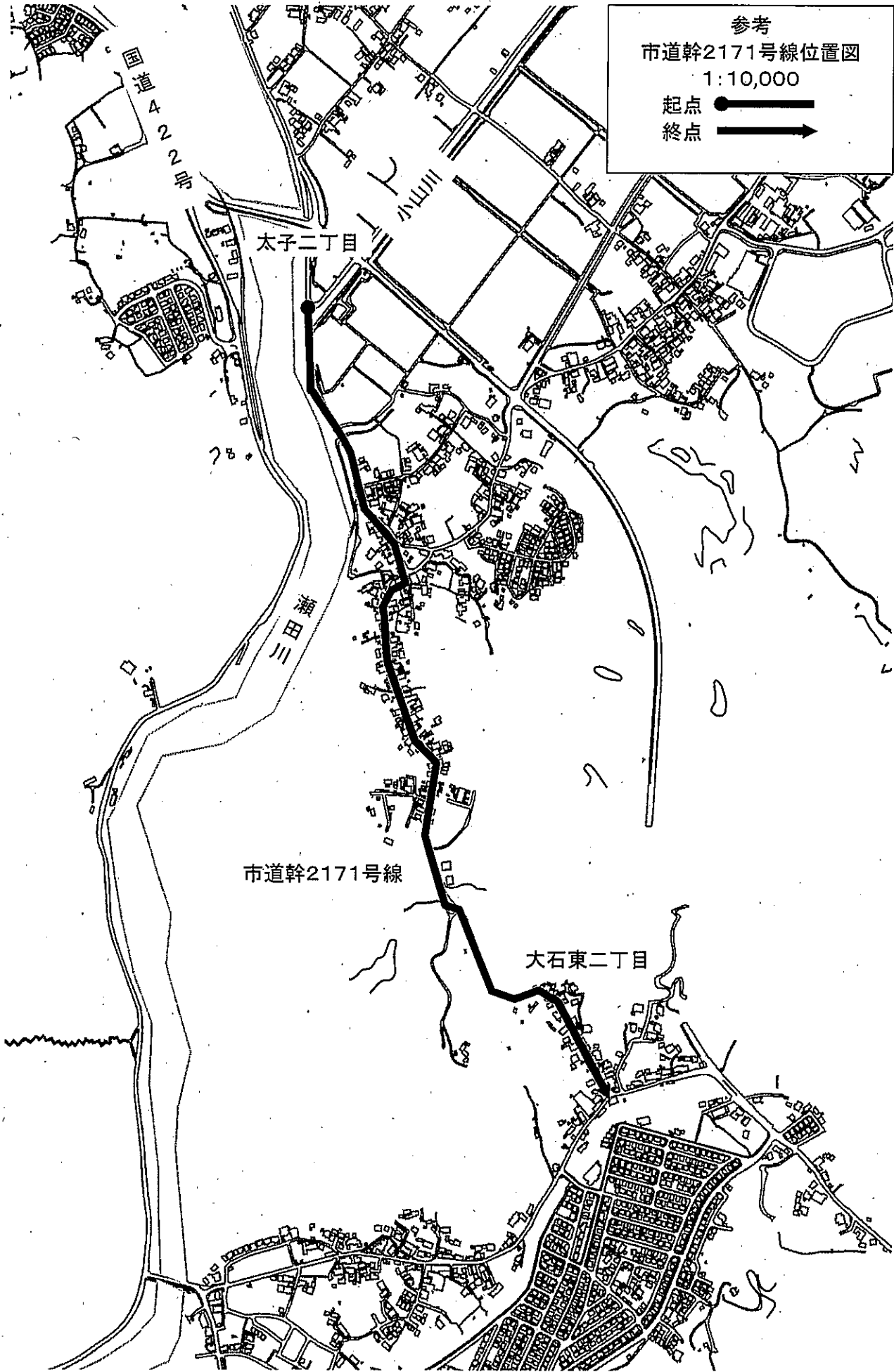
令和3年11月24日提出

大津市長 佐藤 健司

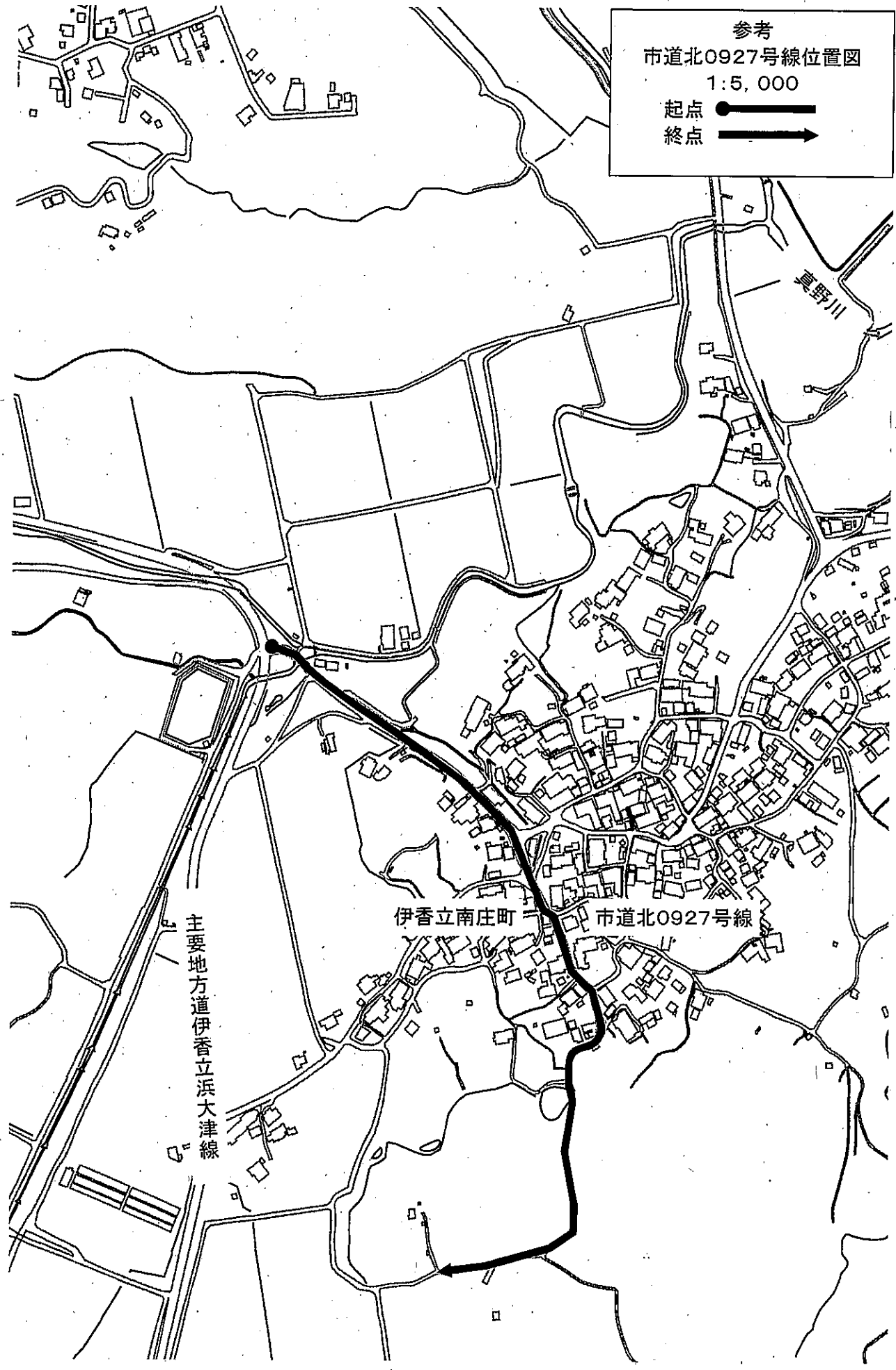
路線名	起 点 及 び 終 点	重要な経過地
市道幹2171号線	起点 大津市太子二丁目 終点 大津市大石東二丁目	
市道北0927号線	起点 大津市伊香立南庄町字唐崎 終点 大津市伊香立南庄町字惣林	
市道北2563号線	起点 大津市堅田一丁目字上濱入 終点 大津市堅田一丁目字上濱入	
市道北4068号線	起点 大津市雄琴五丁目字横辺 終点 大津市雄琴五丁目字横辺	
市道中0555号線	起点 大津市下阪本四丁目字的場 終点 大津市下阪本四丁目字的場	
市道中0556号線	起点 大津市下阪本四丁目字的場 終点 大津市下阪本四丁目字的場	
市道中1064号線	起点 大津市唐崎一丁目 終点 大津市唐崎一丁目	

市道中1280号線	起点 大津市滋賀里四丁目字北藪ノ下 終点 大津市滋賀里四丁目字北藪ノ下	
市道中1281号線	起点 大津市見世二丁目字三反田 終点 大津市見世二丁目字三反田	
市道中1554号線	起点 大津市勸学二丁目字祇園田 終点 大津市勸学二丁目字祇園田	
市道中1555号線	起点 大津市勸学二丁目字祇園田 終点 大津市勸学二丁目字祇園田	
市道中4560号線	起点 大津市湖城が丘字池ノ内 終点 大津市湖城が丘字池ノ内	
市道中4561号線	起点 大津市湖城が丘字池ノ内 終点 大津市湖城が丘字池ノ内	
市道中4901号線	起点 大津市下阪本六丁目字中島 終点 大津市下阪本六丁目字中島	
市道中4902号線	起点 大津市下阪本五丁目字椎原 終点 大津市下阪本五丁目字椎原	
市道南3497号線	起点 大津市赤尾町字亀甲 終点 大津市赤尾町字亀甲	
市道東2451号線	起点 大津市瀬田三丁目字野畑 終点 大津市瀬田三丁目字野畑	
市道東2452号線	起点 大津市瀬田三丁目字野畑 終点 大津市瀬田三丁目字野畑	
市道東3367号線	起点 大津市大江七丁目字朝倉 終点 大津市大江七丁目字御霊谷	
市道東3368号線	起点 大津市大江七丁目字御霊谷 終点 大津市大江七丁目字御霊谷	
市道東3369号線	起点 大津市大江七丁目字御霊谷 終点 大津市大江七丁目字御霊谷	

市道東 3 3 7 0 号線	起点 大津市大江七丁目 終点 大津市一里山五丁目	
市道東 3 3 7 1 号線	起点 大津市大江七丁目字御靈谷 終点 大津市大江七丁目字御靈谷	
市道東 3 3 7 2 号線	起点 大津市一里山五丁目字石拾 終点 大津市一里山五丁目字石拾	
市道東 4 1 2 9 号線	起点 大津市大將軍一丁目字井戸 終点 大津市大將軍一丁目字井戸	
市道東 5 0 1 1 号線	起点 大津市大江三丁目字富戸 終点 大津市大江三丁目字附子田	

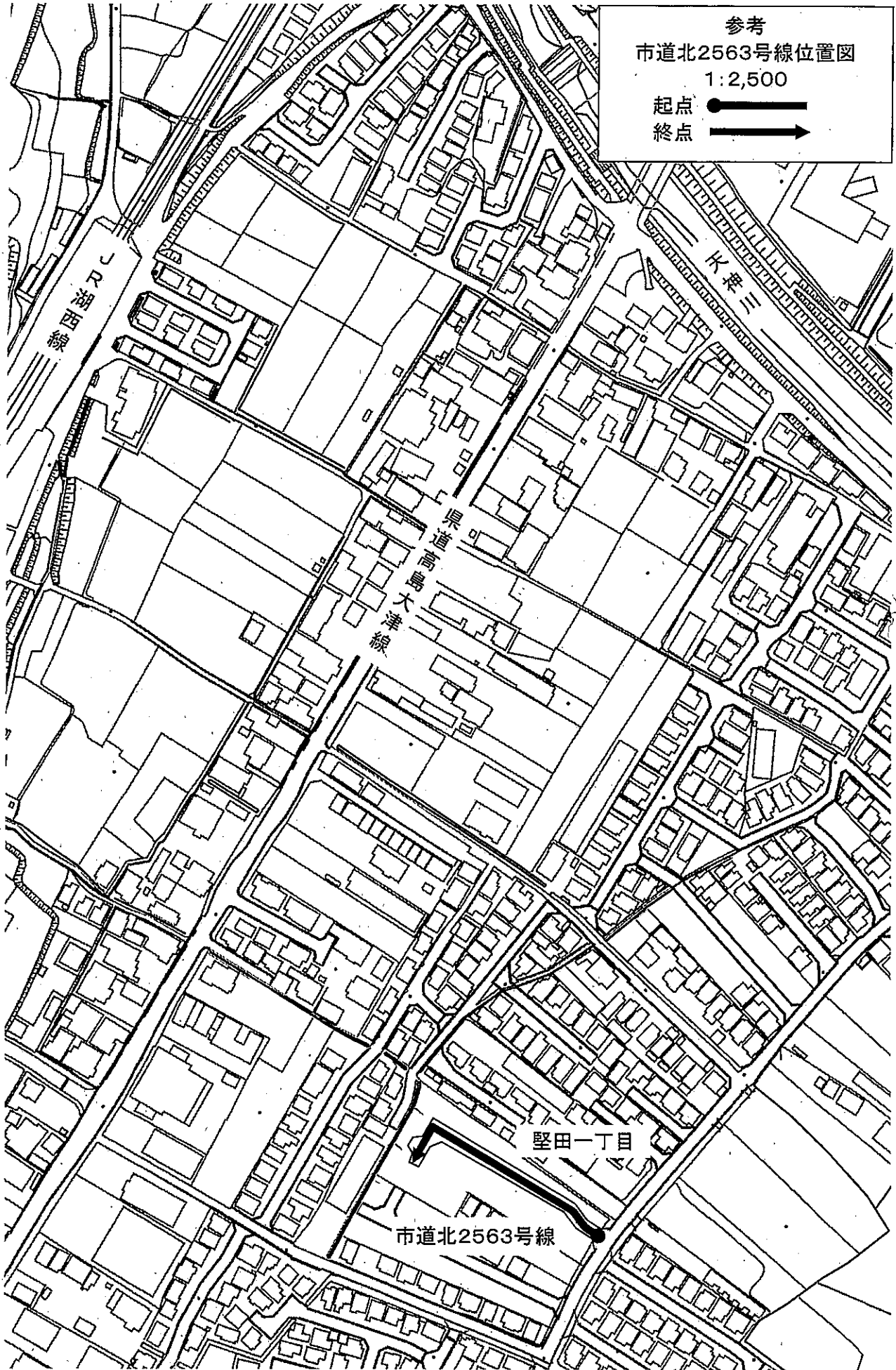


参考
市道北0927号線位置図
1:5,000
起点 ●
終点 →



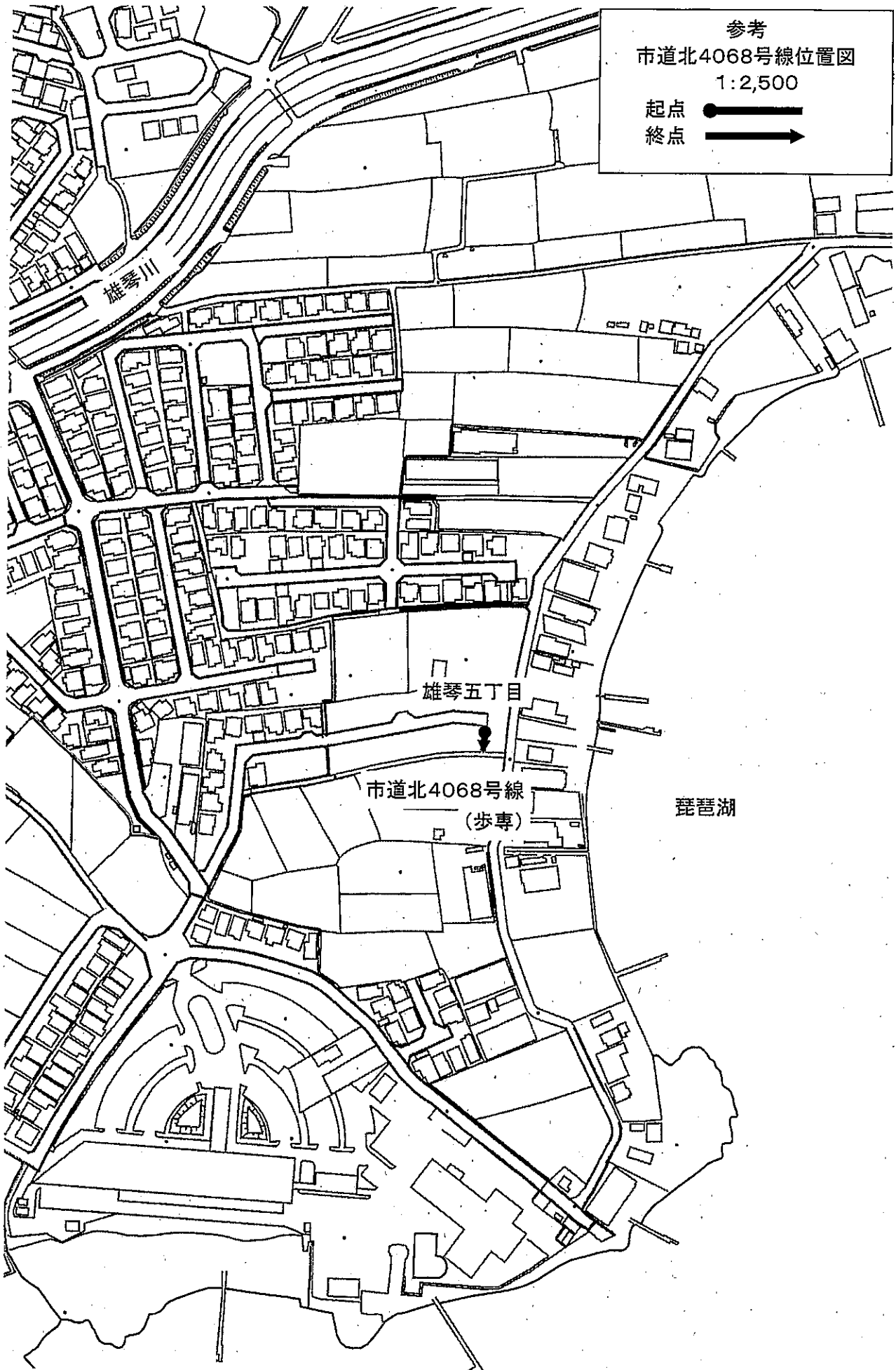
参考
市道北2563号線位置図
1:2,500

起点 ●
終点 →



参考
市道北4068号線位置図
1:2,500

起点 ●
終点 →



参考
市道中0555号線位置図

1:2,500

起点 
終点 

拡大図 1:500

市道中0556号線
(歩専)

市道中0555号線

下阪本四丁目

藤ノ木川

大津市立
下阪本幼稚園

西大津バイパス
JR湖西線

大津市立
下阪本小学校

大津市役所
下阪本支所

参考
市道中1064号線位置図
1:2,500

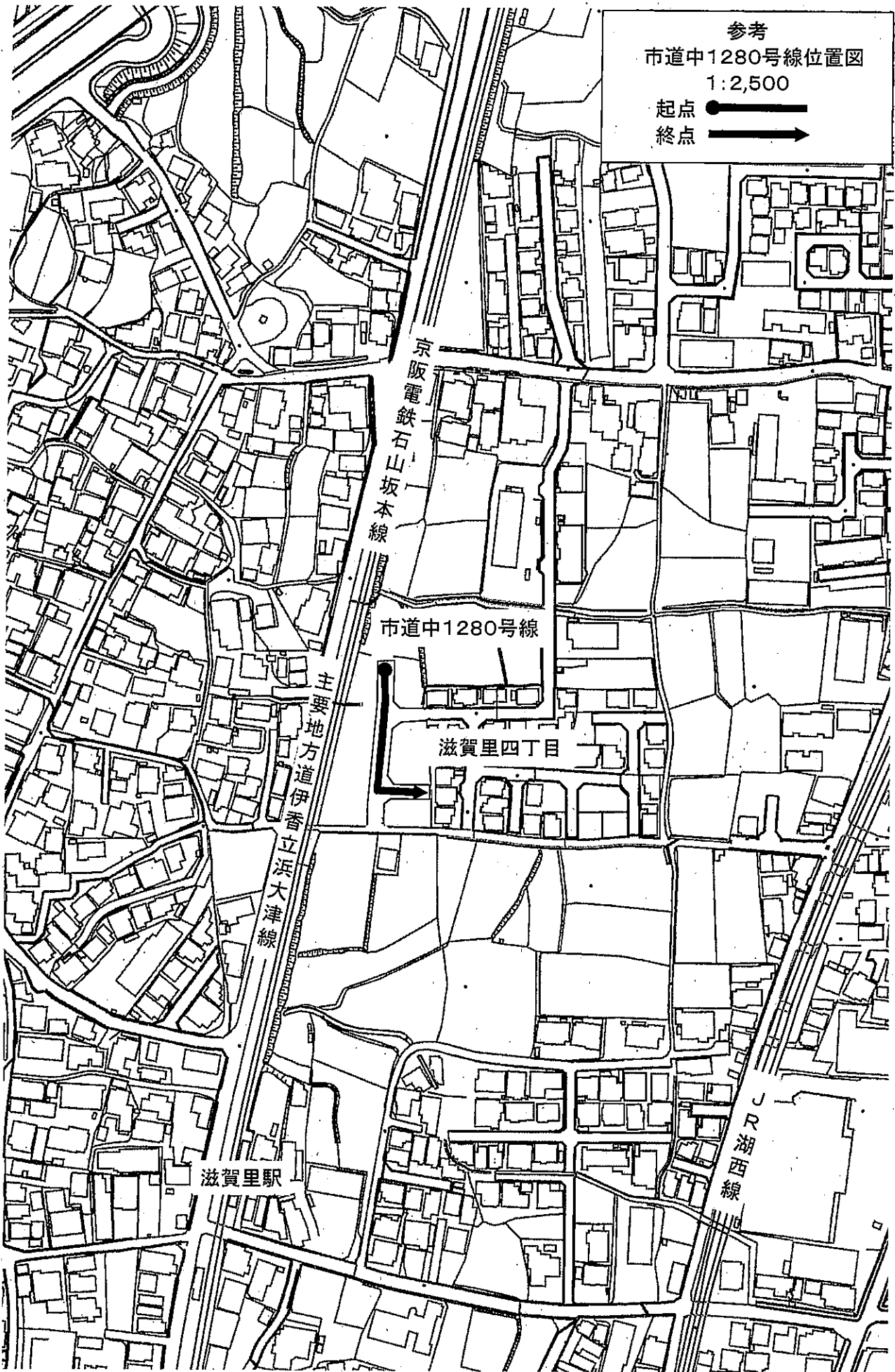
起点 ●
終点 →



陸上自衛隊
中部方面混成団
大津自動車教習所

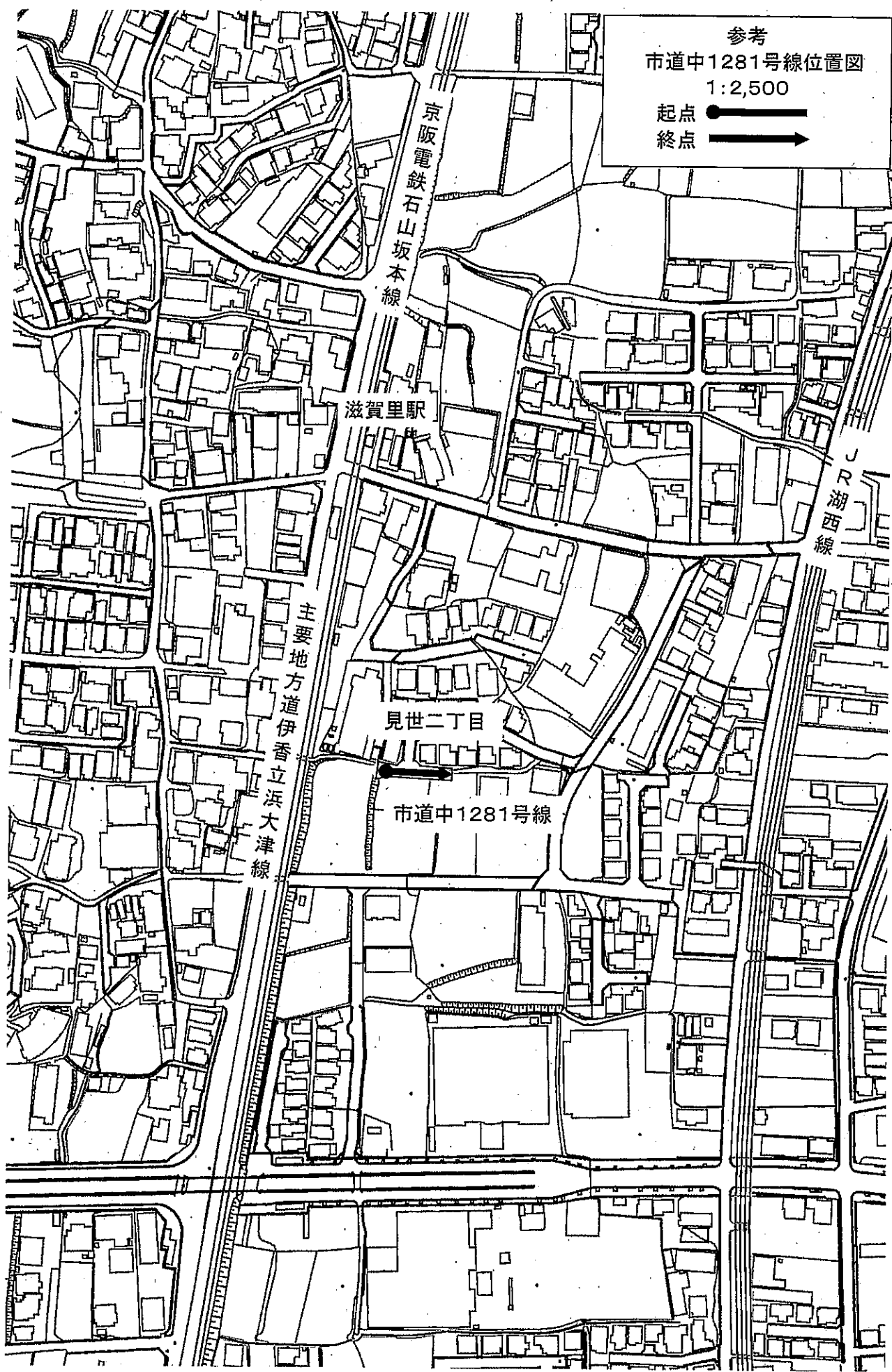
公益財団法人
全国市町村研修財団
全国市町村国際文化研修所

参考
市道中1280号線位置図
1:2,500
起点 ●——
終点 ——▶

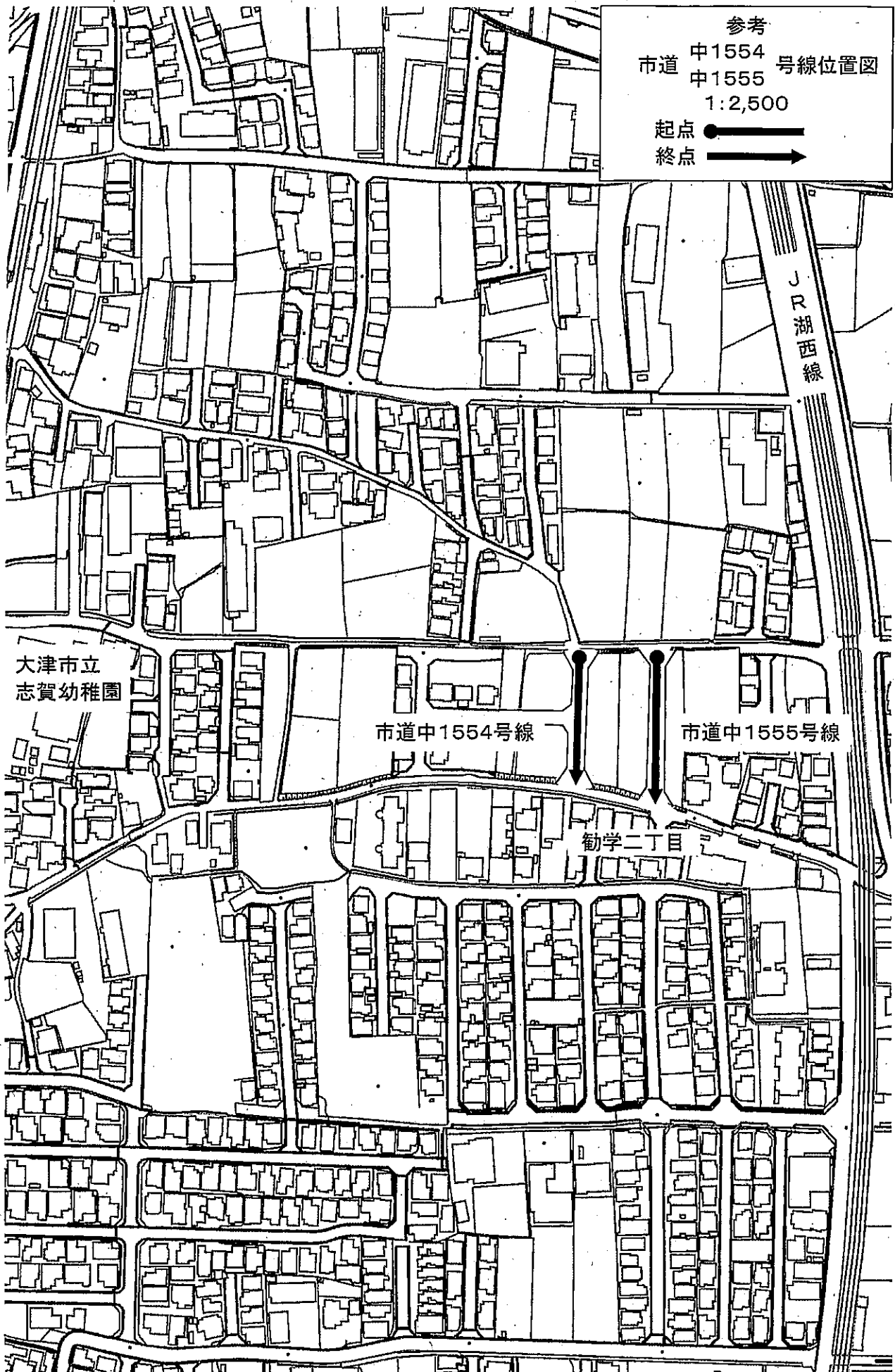


参考
市道中1281号線位置図
1:2,500

起点 ●
終点 →



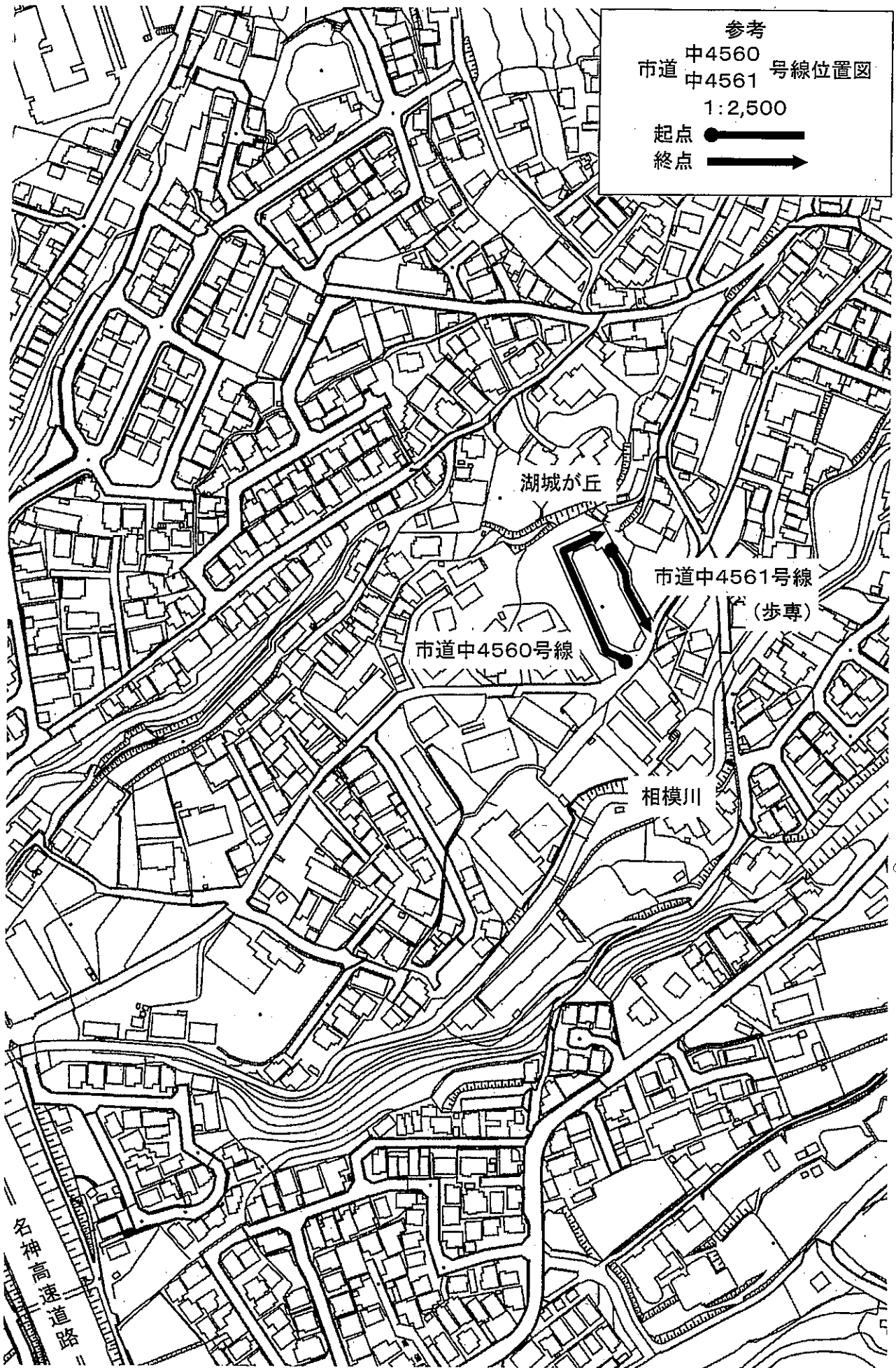
参考
市道 中1554 号線位置図
中1555
1:2,500
起点 ●——
終点 ——▶





参考
市道中4560 号線位置図
市道中4561 号線位置図

1:2,500

起点 ●
終点 →



参考
市道中4901号線位置図
1:2,500

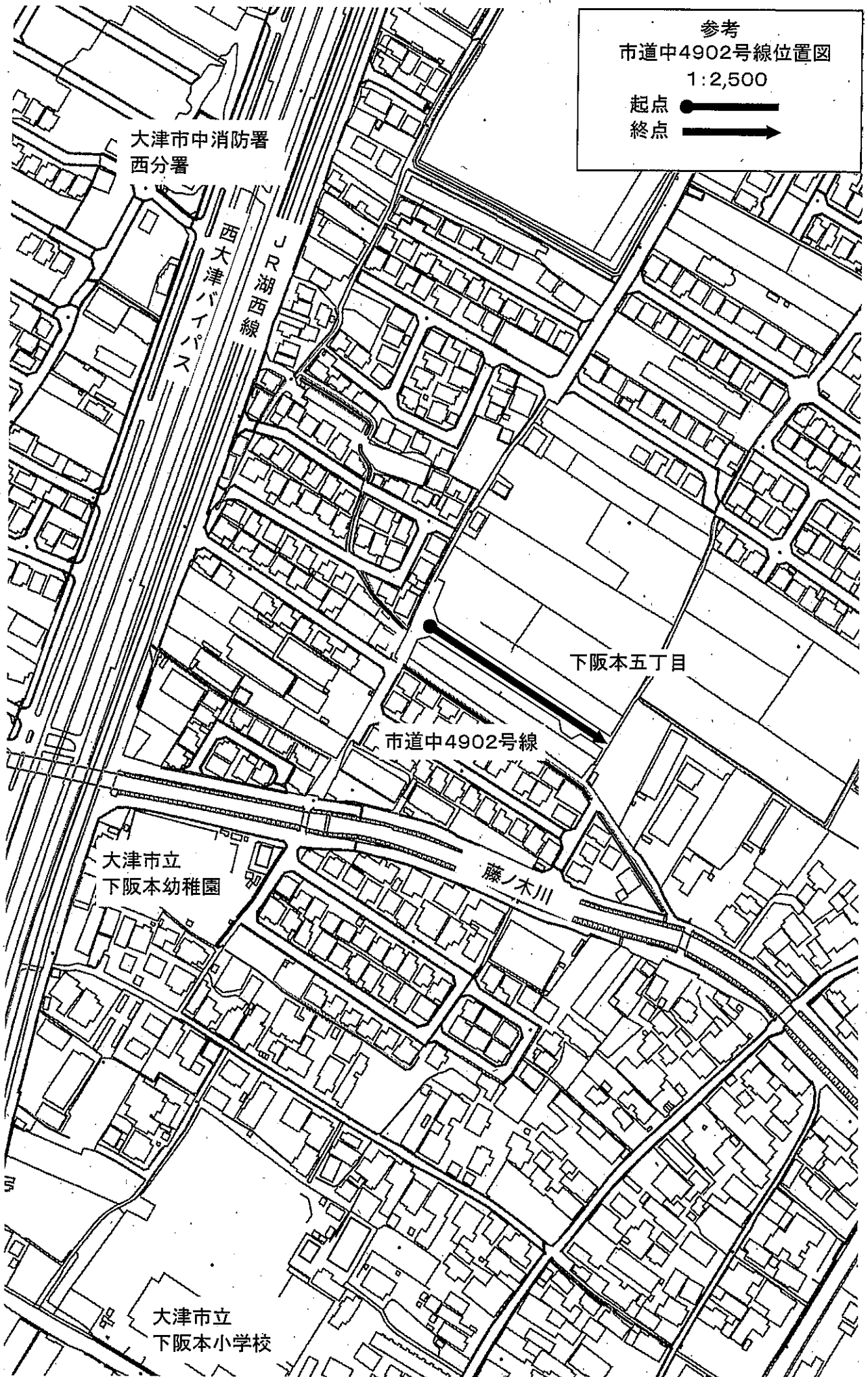
起点 
終点 



参考
市道中4902号線位置図

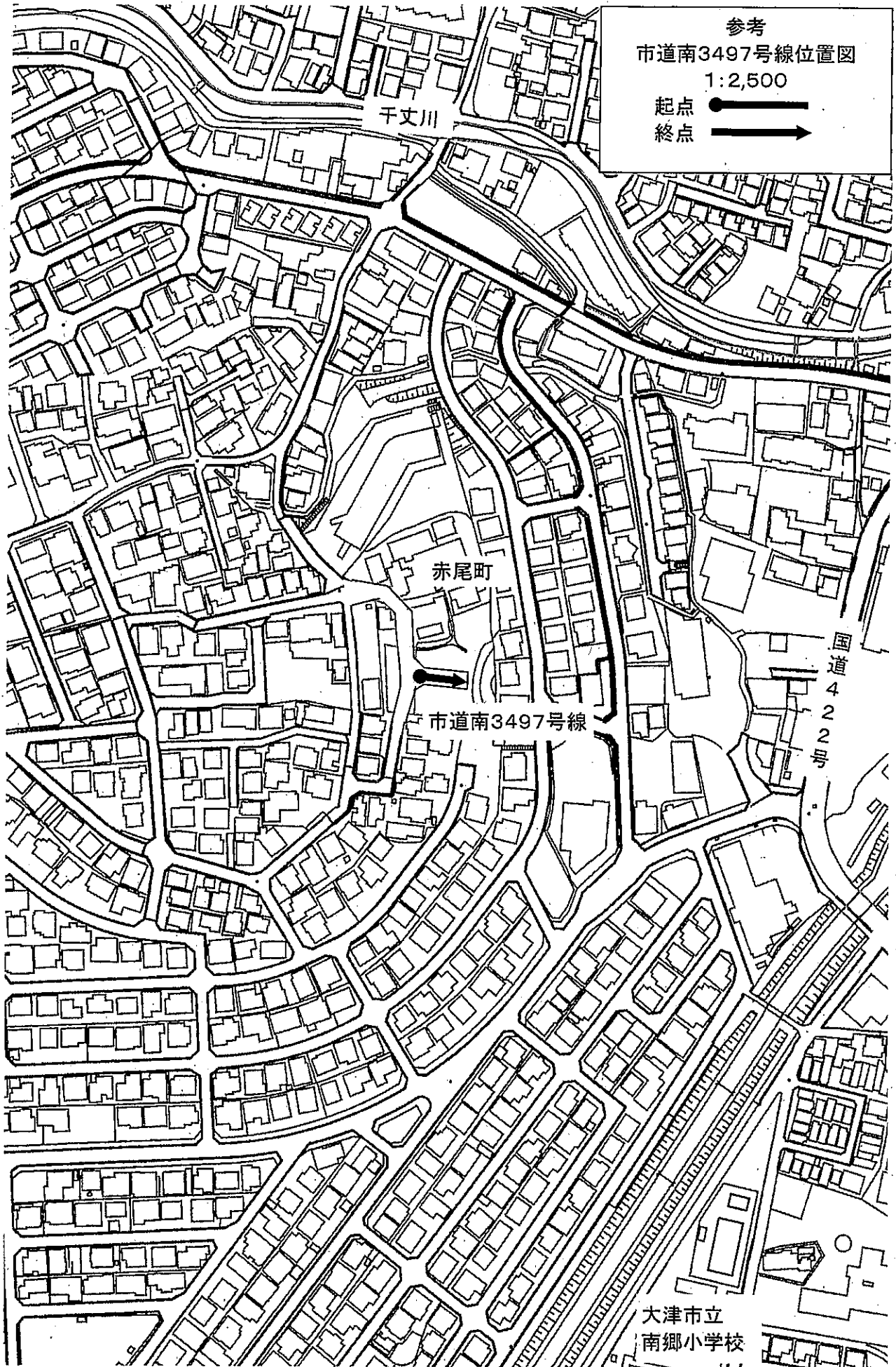
1:2,500

起点 ●
終点 →



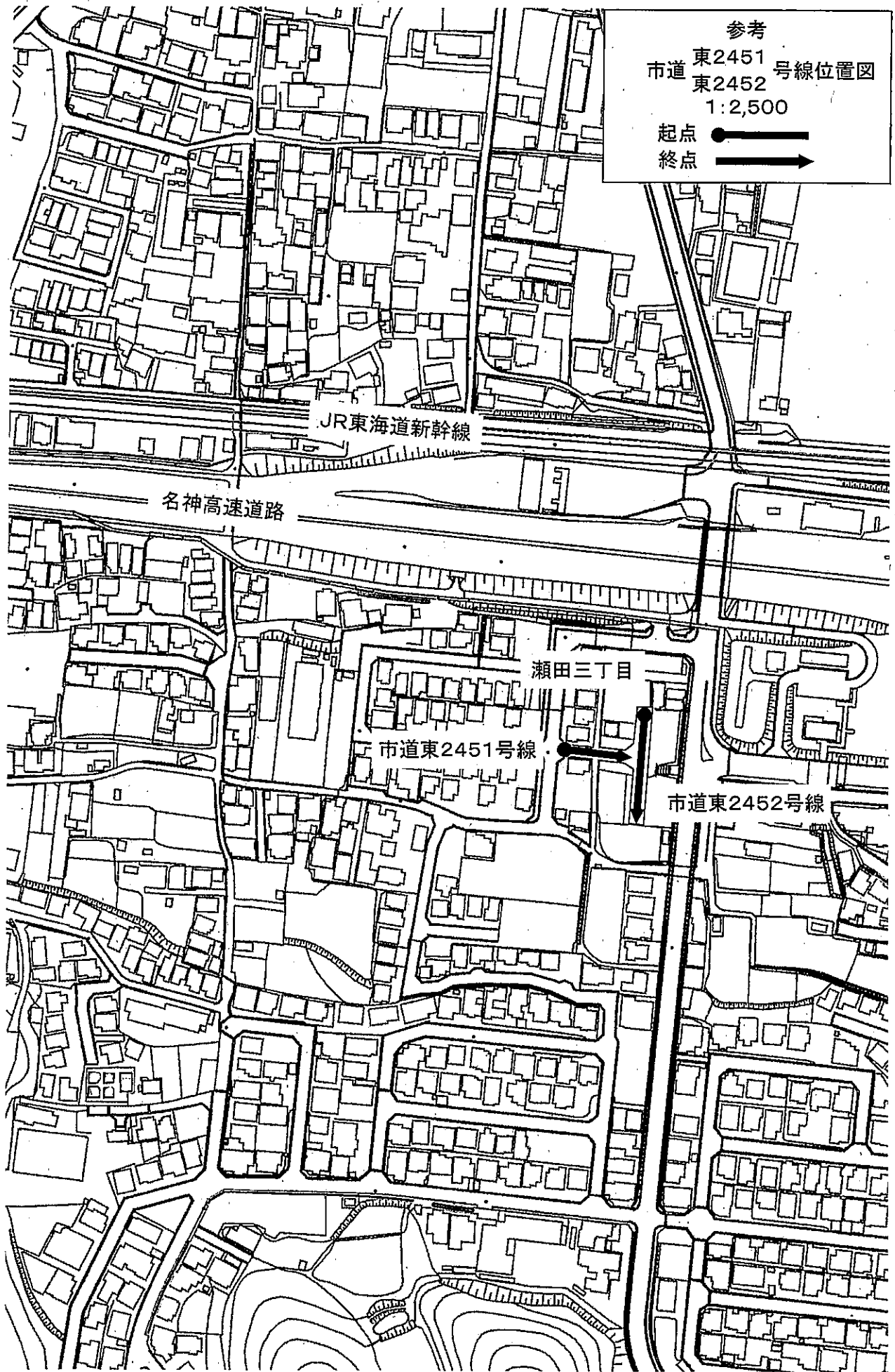
参考
市道南3497号線位置図
1:2,500

起点 ●——
終点 ——▶

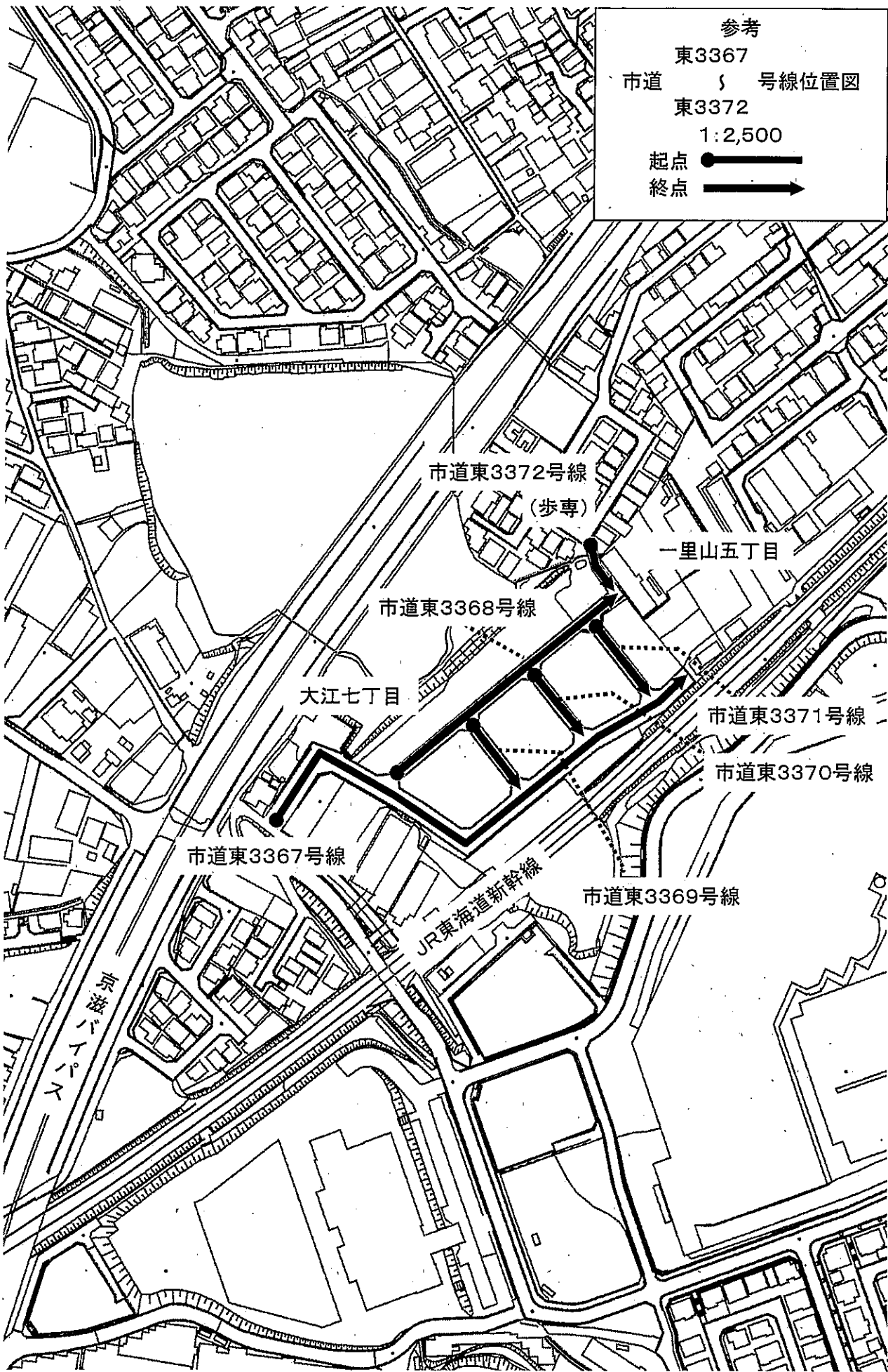


参考
市道東2451号線位置図
東2452
1:2,500

起点 ●
終点 →

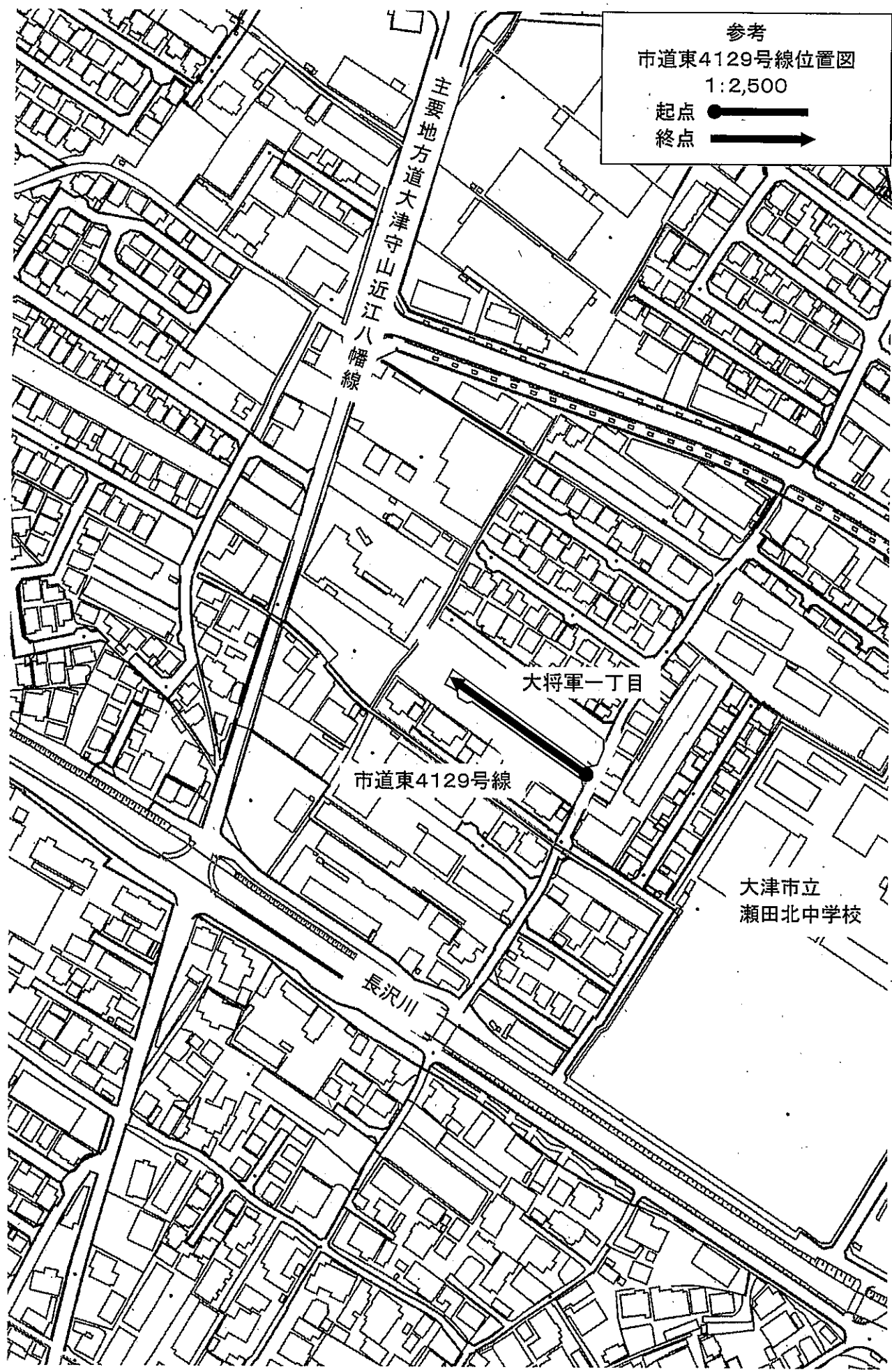


参考
 東3367
 市道 } 号線位置図
 東3372
 1:2,500
 起点 ●
 終点 →

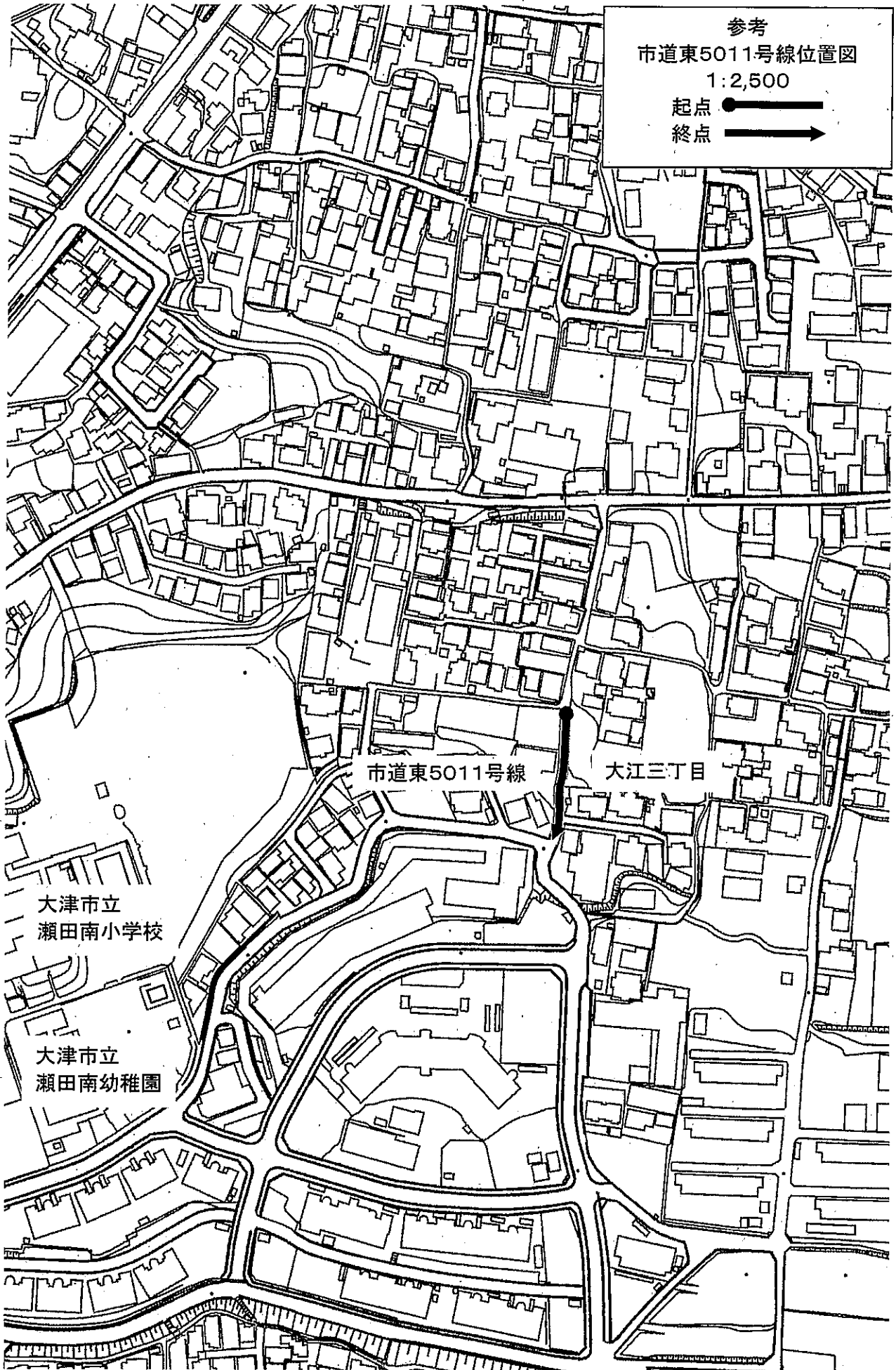


参考
市道東4129号線位置図
1:2,500

起点 ●
終点 →



参考
市道東5011号線位置図
1:2,500
起点 ●
終点 →



議案第161号

市道の路線の変更について

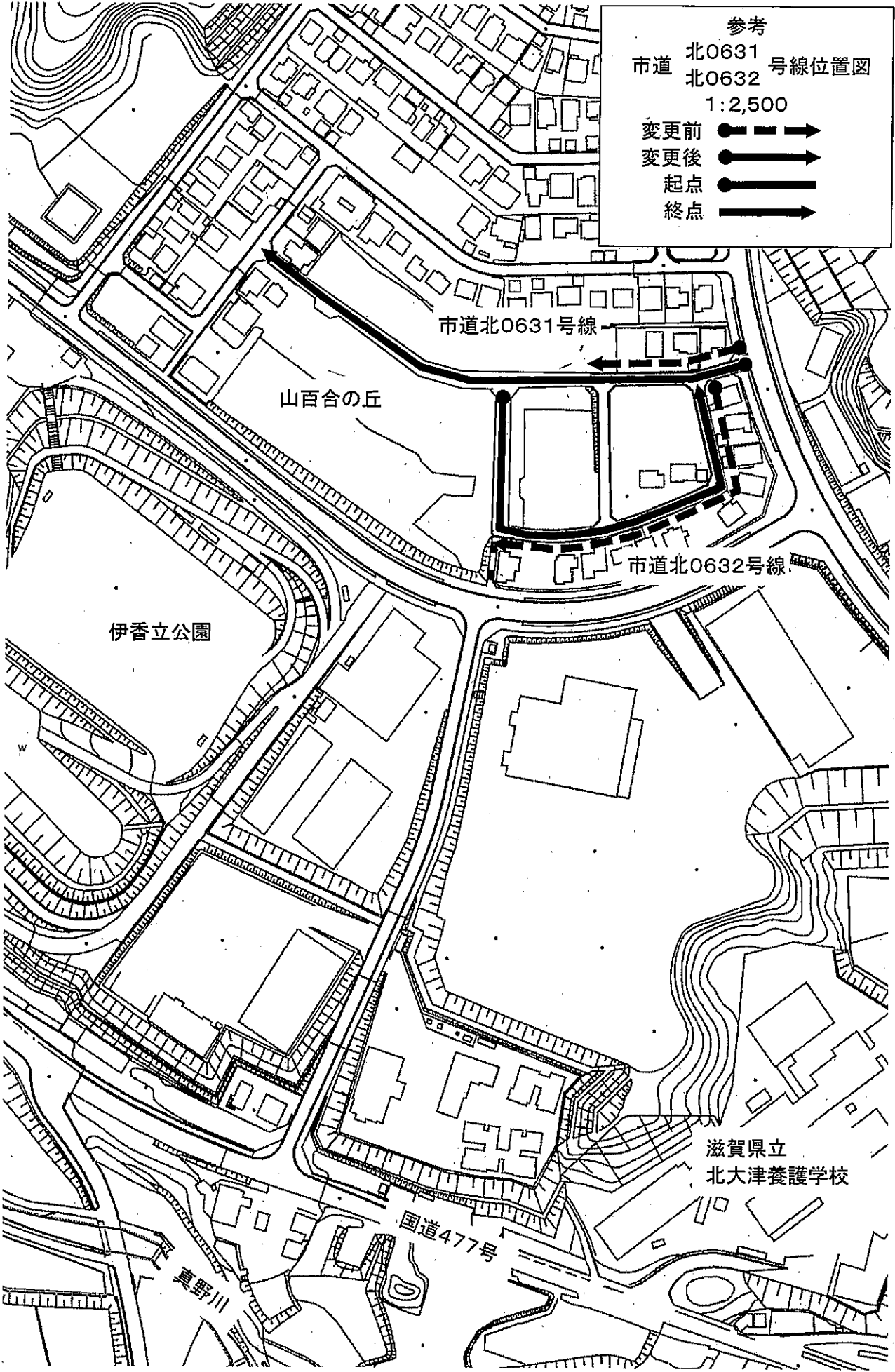
次の市道の路線を変更することについて、道路法（昭和27年法律第180号）第10条第3項の規定により、議会の議決を求める。

令和3年11月24日提出

大津市長 佐藤 健司

路線名		起点及び終点	重要な経過地
市道北0631号線	旧	起点 大津市山百合の丘 終点 大津市山百合の丘	
	新	起点 大津市山百合の丘 終点 大津市山百合の丘	
市道北0632号線	旧	起点 大津市山百合の丘 終点 大津市山百合の丘	
	新	起点 大津市山百合の丘 終点 大津市山百合の丘	
市道北4061号線	旧	起点 大津市雄琴五丁目字横辺 終点 大津市雄琴五丁目字横辺	
	新	起点 大津市雄琴五丁目字横辺 終点 大津市雄琴五丁目字横辺	
市道中0434号線	旧	起点 大津市下阪本五丁目字椎原 終点 大津市下阪本五丁目字椎原	
	新	起点 大津市下阪本五丁目字椎原 終点 大津市下阪本五丁目字椎原	

市道中1245号線	旧	起点 大津市滋賀里四丁目字流 終点 大津市滋賀里四丁目字仲才	
	新	起点 大津市滋賀里四丁目字流 終点 大津市滋賀里四丁目字北薺ノ下	
市道中1553号線	旧	起点 大津市勸学一丁目字河越 終点 大津市勸学一丁目字河越	
	新	起点 大津市勸学一丁目 終点 大津市勸学二丁目	
市道南3479号線	旧	起点 大津市南郷一丁目字白谷 終点 大津市南郷一丁目字白谷	
	新	起点 大津市赤尾町 終点 大津市南郷一丁目	



参考
 市道 北0631 号線位置図
 北0632
 1:2,500
 変更前 ●——→
 変更後 ●——→
 起点 ●——→
 終点 ●——→

市道北0631号線

山百合の丘

伊香立公園

市道北0632号線





滋賀県立
 北大津養護学校

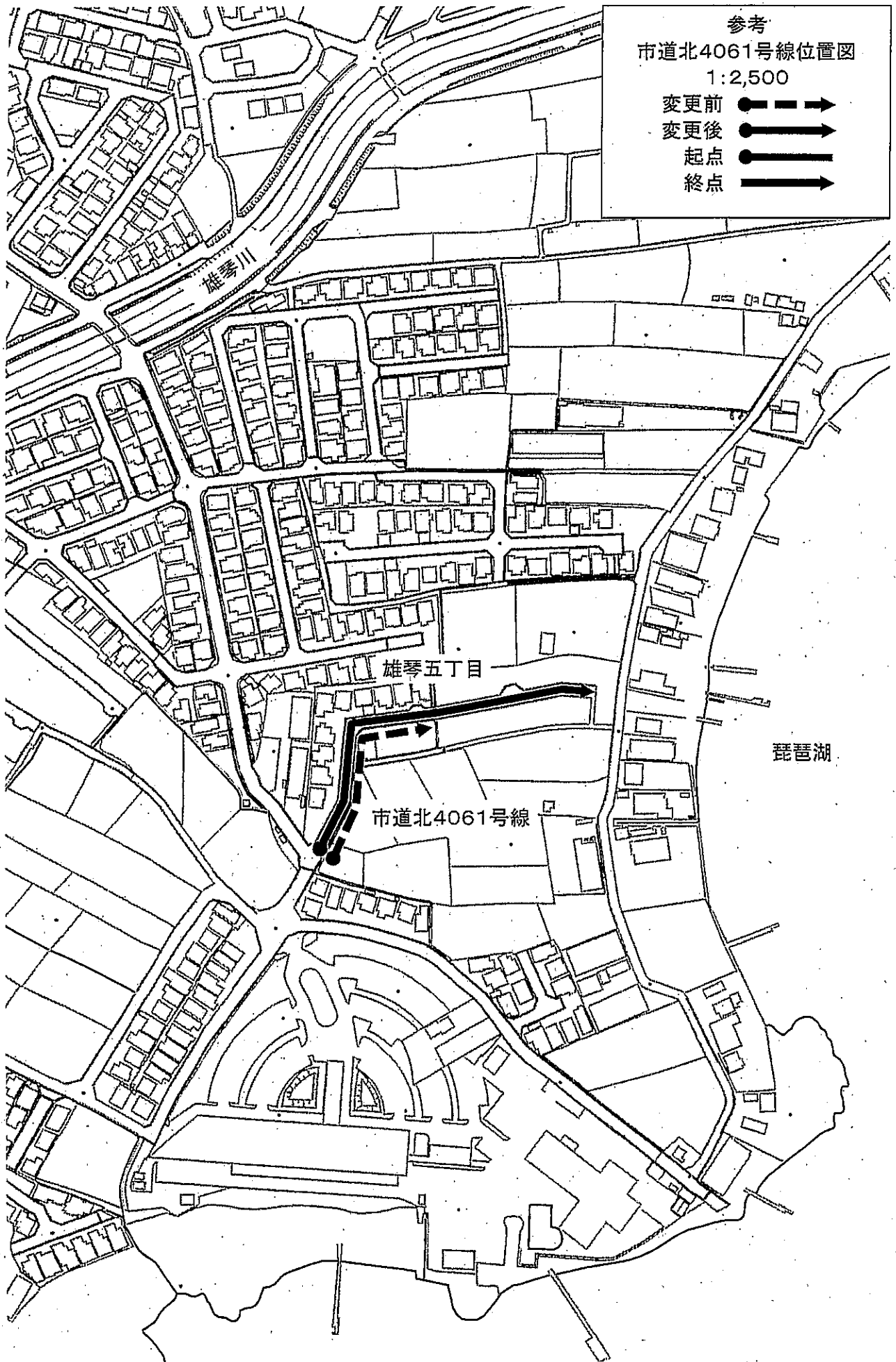
国道477号

真野川





参考
市道北4061号線位置図

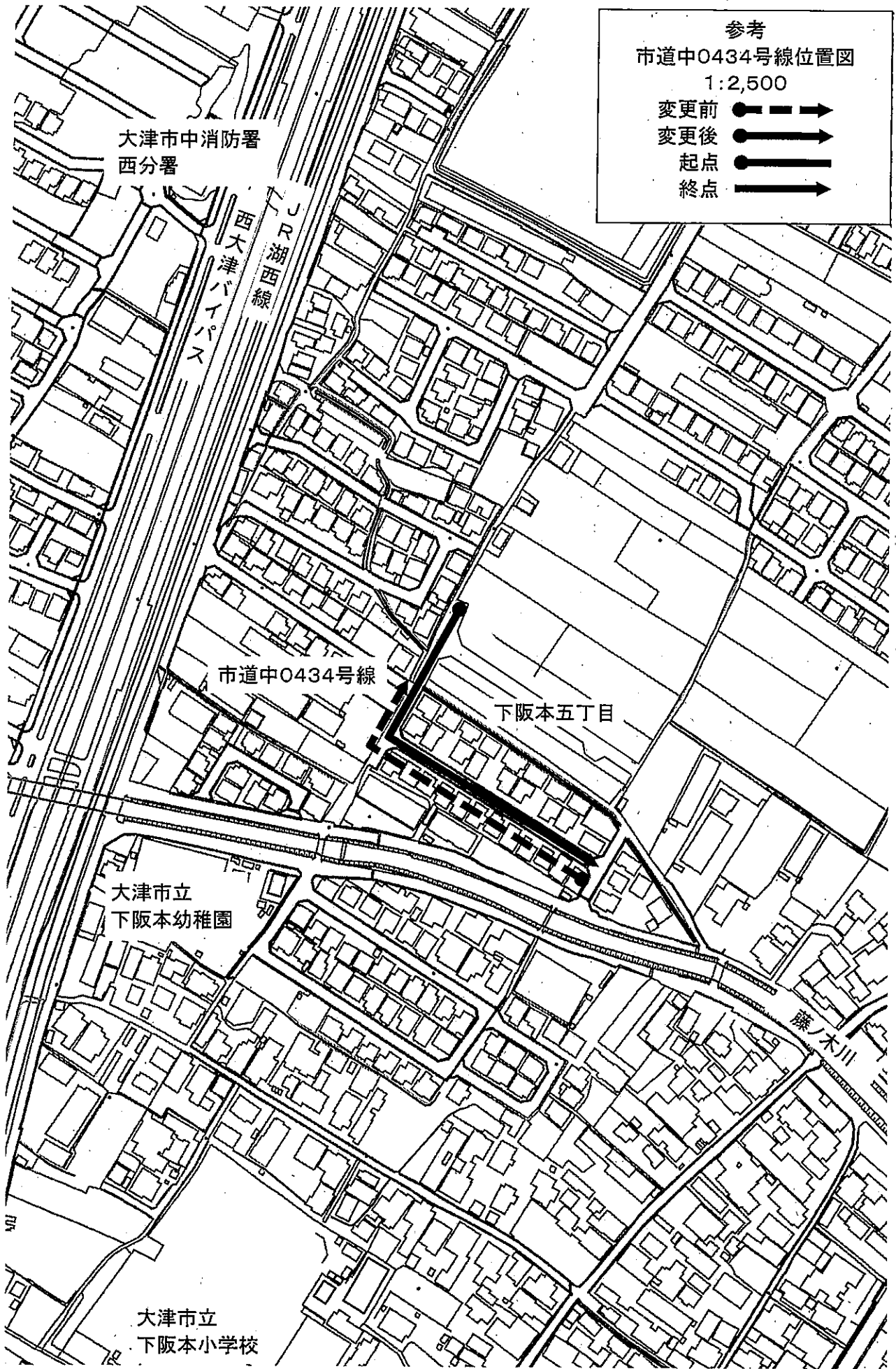
1:2,500

- 変更前 
- 変更後 
- 起点 
- 終点 







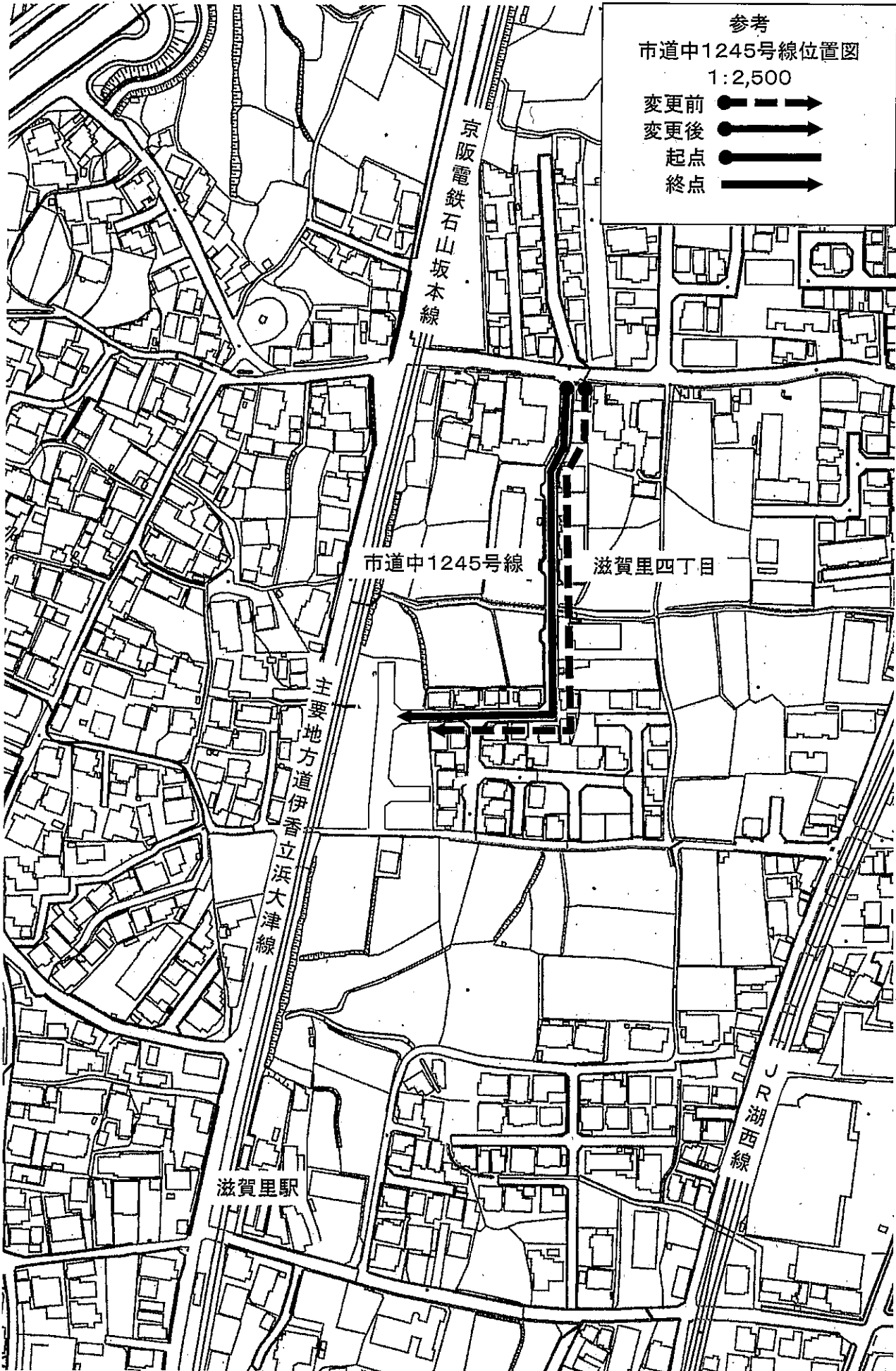
参考
市道中0434号線位置図
1:2,500

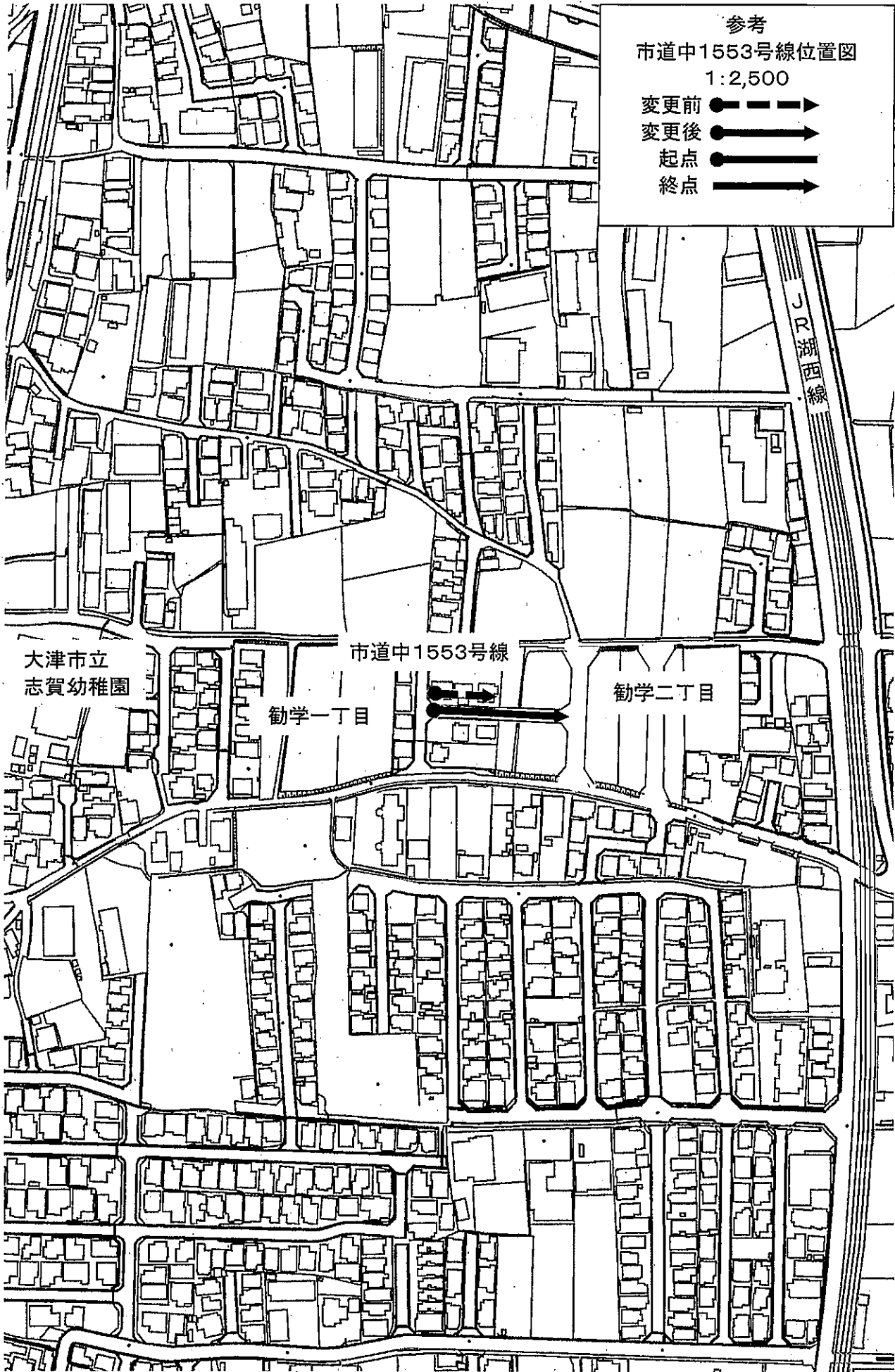
- 変更前 
- 変更後 
- 起点 
- 終点 



参考
市道中1245号線位置図
1:2,500

- 変更前 
- 変更後 
- 起点 
- 終点 





参考
市道中1553号線位置図
1:2,500

- 変更前 ● - - - - ->
- 変更後 ● ————>
- 起点 ● ————
- 終点 ————>

大津市立
志賀幼稚園




市道中1553号線

勧学一丁目

勧学二丁目

西瀬川線

参考
市道南3479号線位置図
1:2,500

- 変更前 
- 変更後 
- 起点 
- 終点 