

議案第95号

市道の路線の認定について

次のとおり市道の路線を認定することについて、道路法（昭和27年法律第180号）第8条第2項の規定により、議会の議決を求める。

令和5年6月7日提出

大津市長 佐藤 健 司

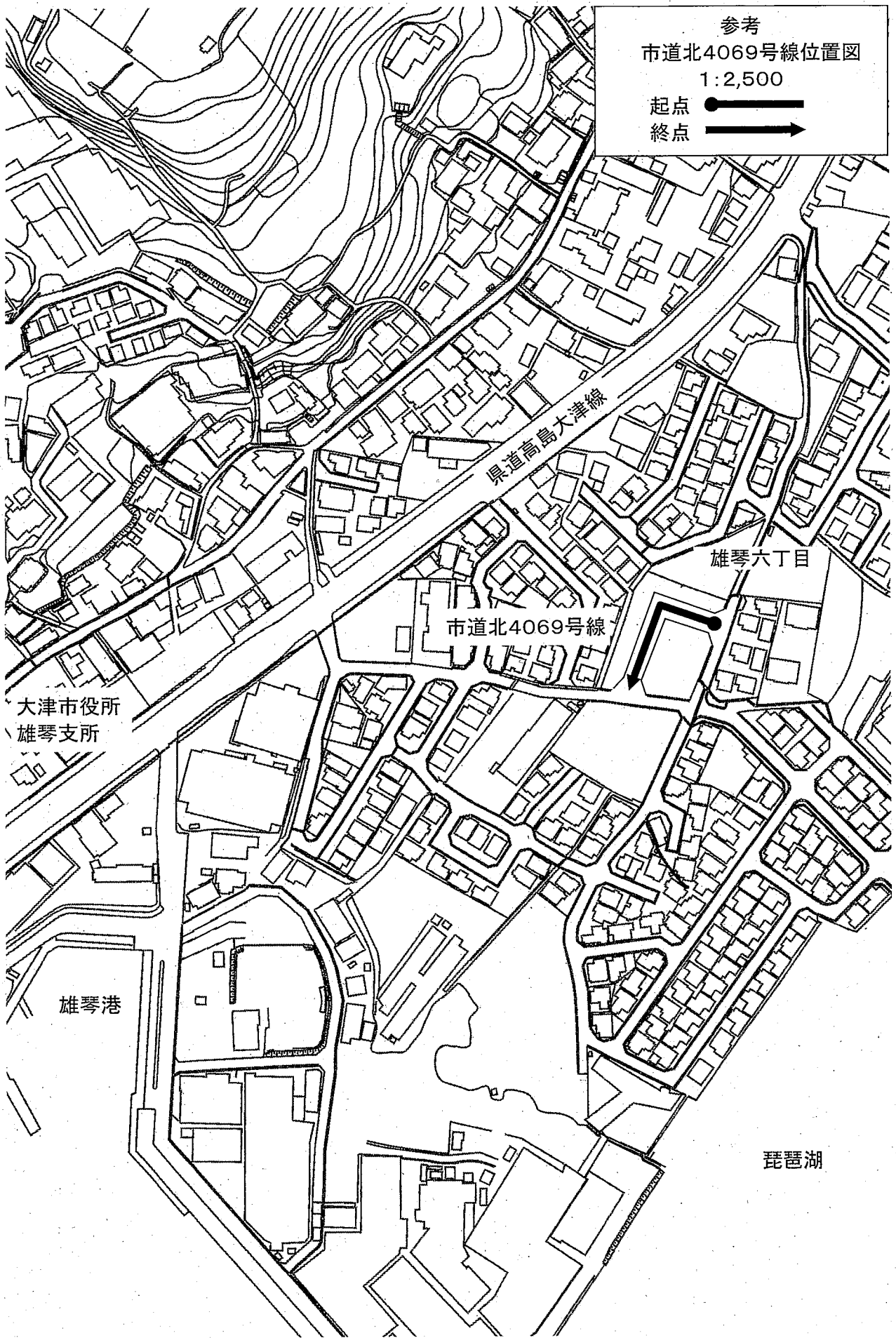
路線名	起 点 及 び 終 点	重要な経過地
市道北4069号線	起点 大津市雄琴六丁目字神之前 終点 大津市雄琴六丁目字神之前	
市道中0558号線	起点 大津市坂本三丁目字明良 終点 大津市坂本三丁目字明良	
市道中0559号線	起点 大津市坂本三丁目字藤ノ木 終点 大津市坂本三丁目字藤ノ木	
市道中0898号線	起点 大津市坂本二丁目字色子川 終点 大津市坂本二丁目字色子川	
市道中1389号線	起点 大津市高砂町字上高砂子 終点 大津市高砂町字上高砂子	
市道中4562号線	起点 大津市湖城が丘字岡山 終点 大津市湖城が丘字岡山	
市道中4803号線	起点 大津市坂本七丁目字鹿道 終点 大津市坂本七丁目字鹿道	

市道中4804号線	起点 大津市坂本七丁目字鹿道 終点 大津市坂本七丁目字鹿道	
市道中4903号線	起点 大津市比叡辻一丁目字日枝 終点 大津市比叡辻一丁目字日枝	
市道中4904号線	起点 大津市比叡辻一丁目字日枝 終点 大津市比叡辻一丁目字日枝	
市道中4905号線	起点 大津市比叡辻一丁目字日枝 終点 大津市比叡辻一丁目字日枝	
市道東0031号線	起点 大津市稲津一丁目字浜ノ庄 終点 大津市稲津一丁目字浜ノ庄	
市道東3373号線	起点 大津市大江七丁目字御靈谷 終点 大津市大江七丁目字御靈谷	
市道東5015号線	起点 大津市大江七丁目字朝倉 終点 大津市大江七丁目字朝倉	

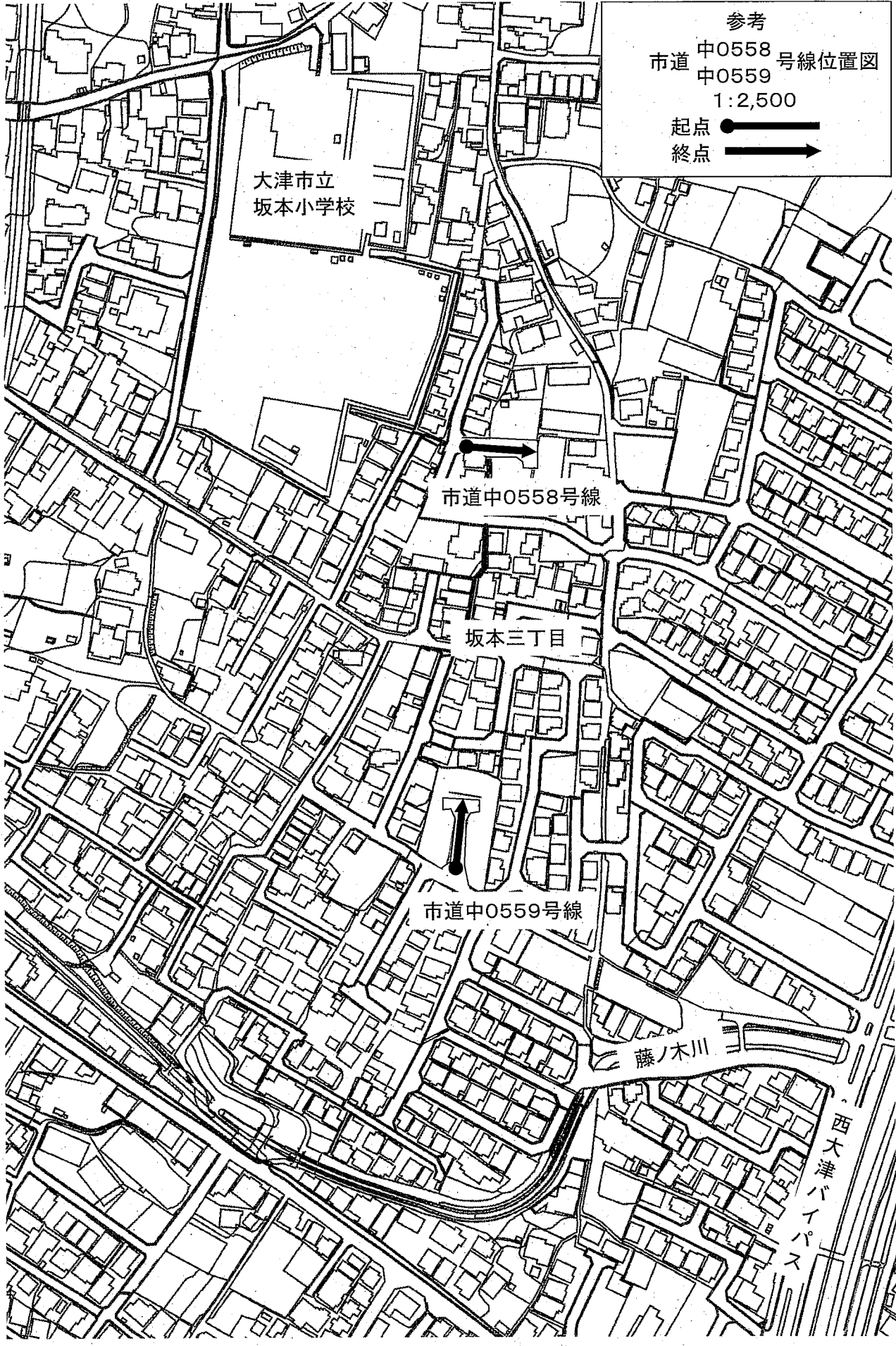
参考
市道北4069号線位置図

1:2,500

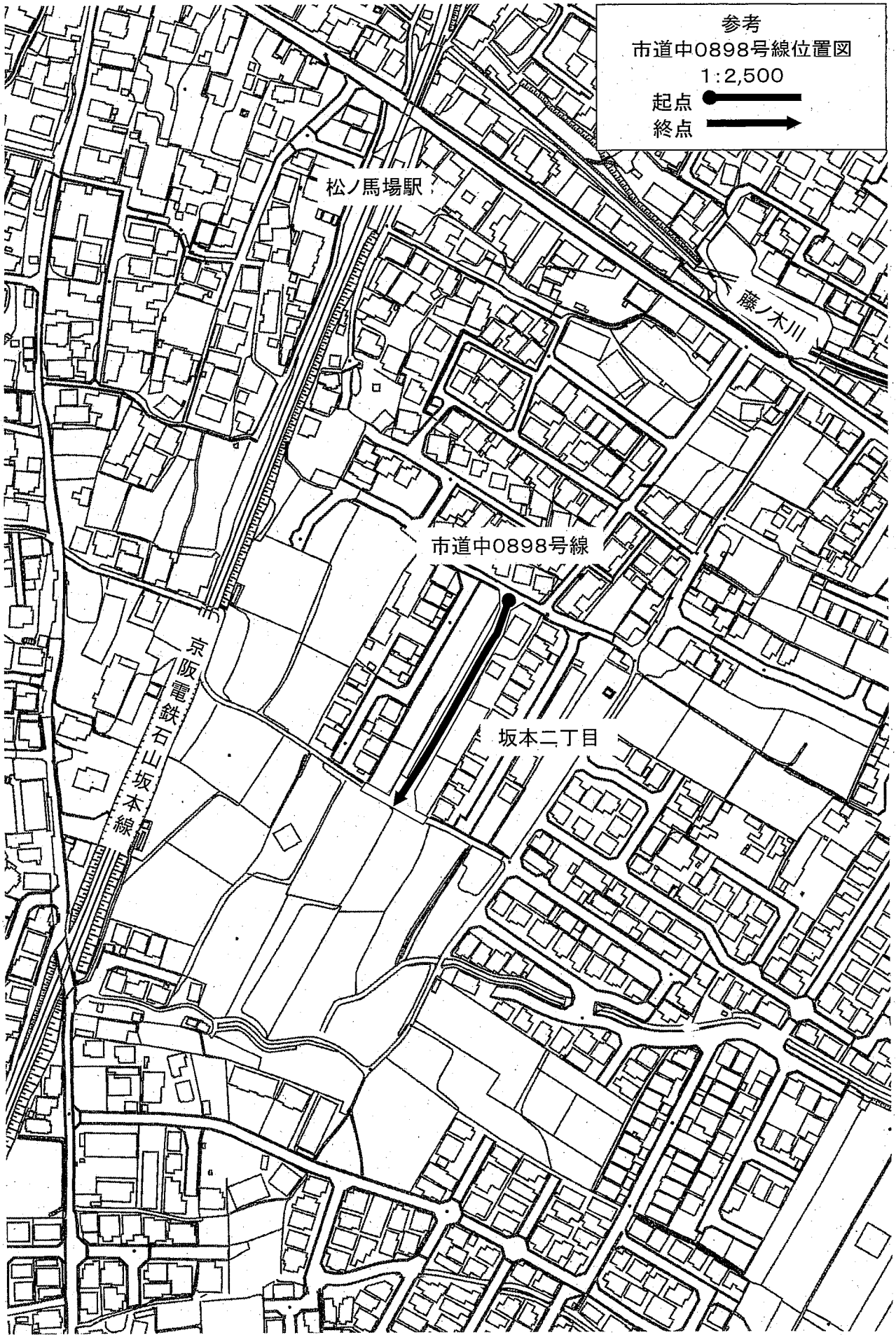
起点 ●
終点 →



参考
市道 中0558 号線位置図
中0559
1:2,500
起点 ●——→
終点 ——→



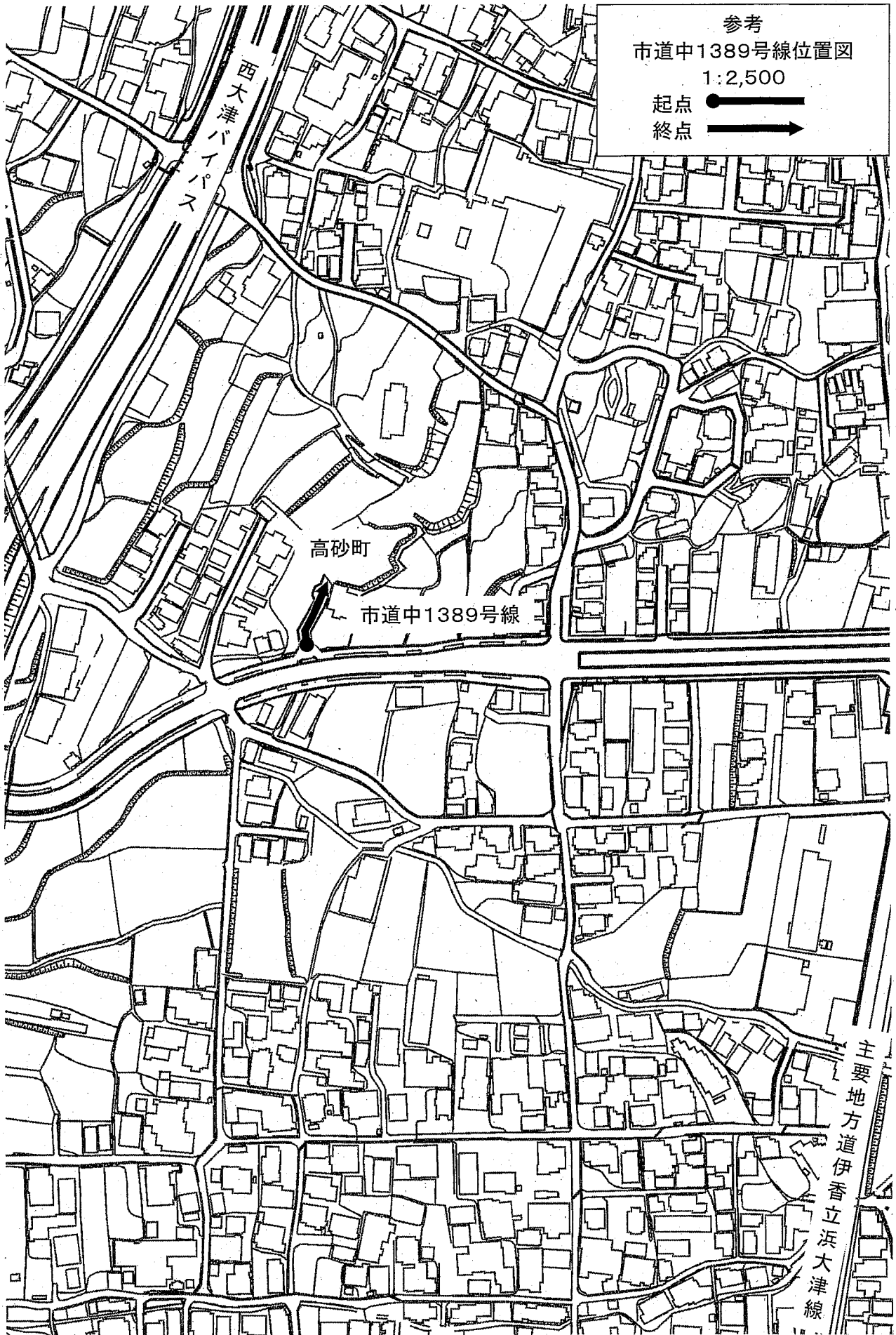
参考
市道中0898号線位置図
1:2,500
起点 ●
終点 →



参考
市道中1389号線位置図

1:2,500

起点 ●
終点 →

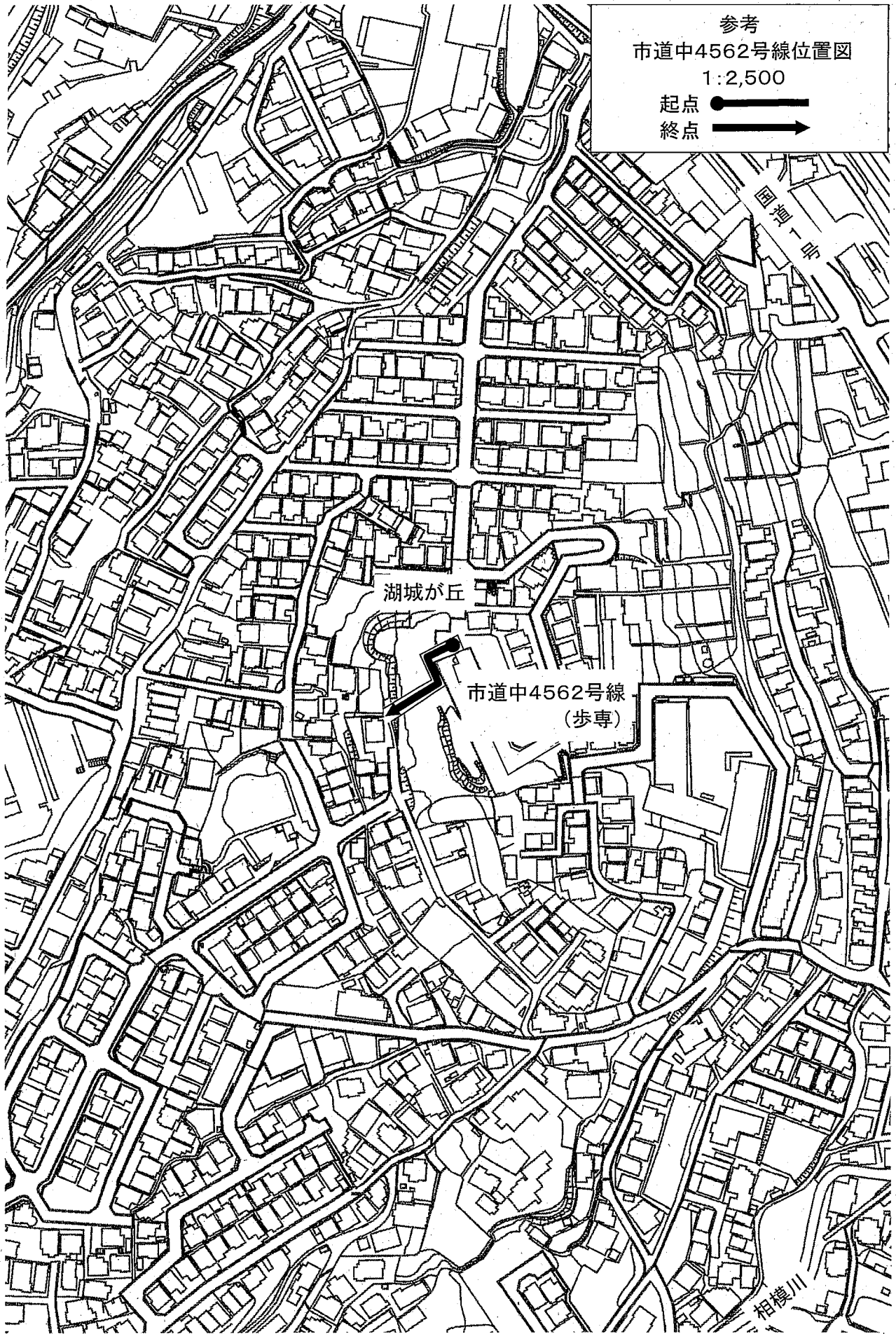


参考
市道中4562号線位置図

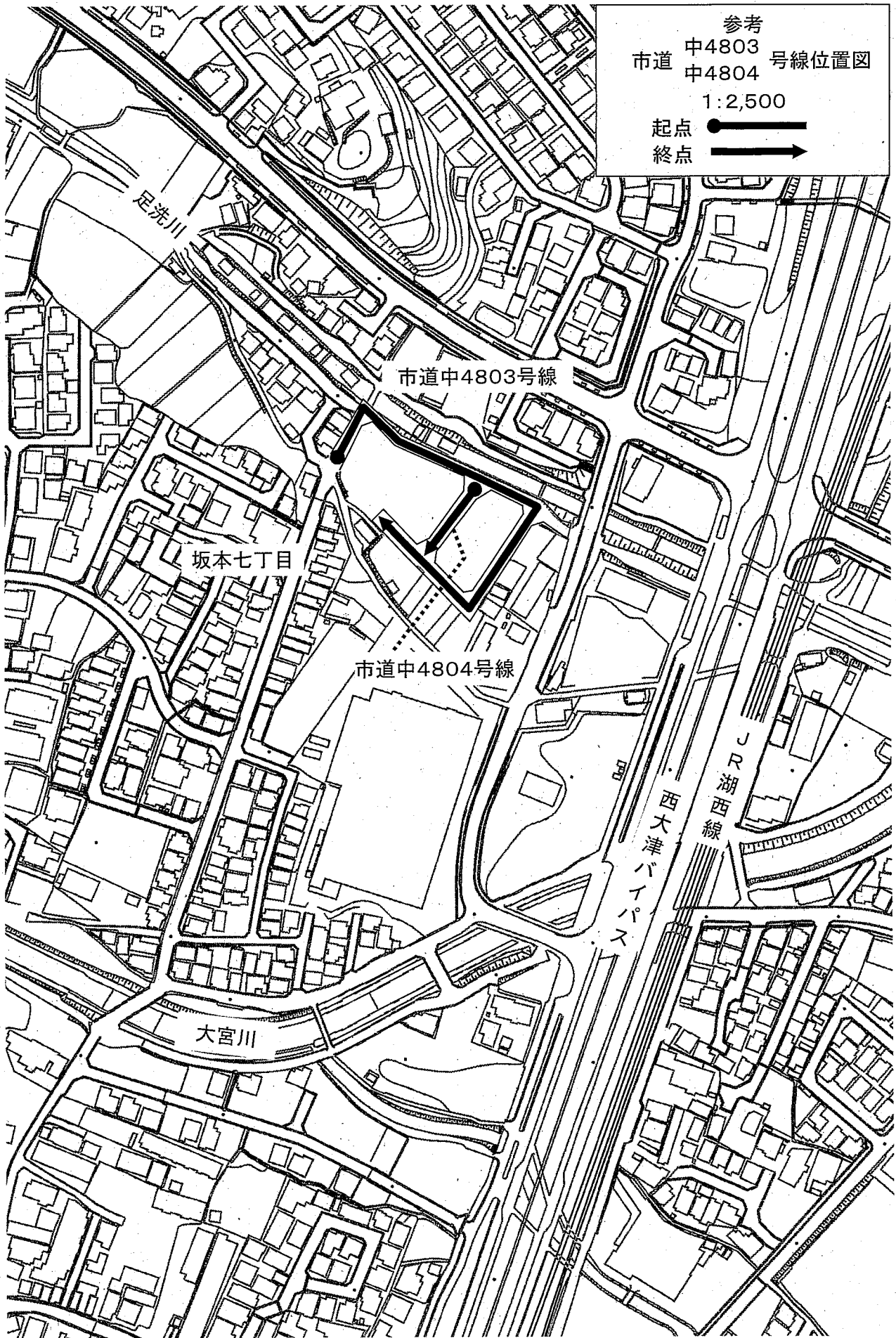
1:2,500

起点 ●

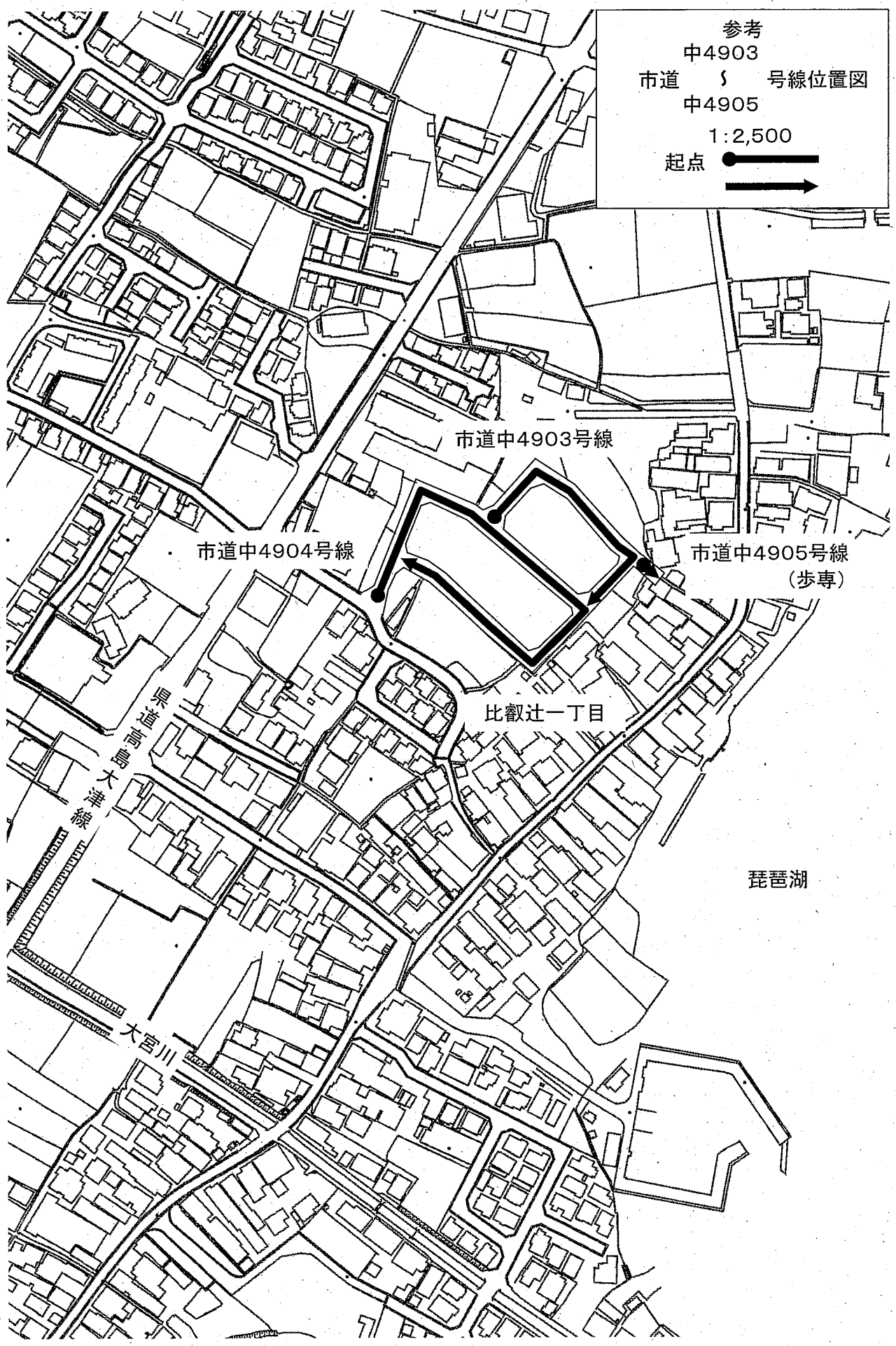
終点 →



参考
市道 中4803 号線位置図
中4804
1:2,500
起点 ●——→
終点 ——→

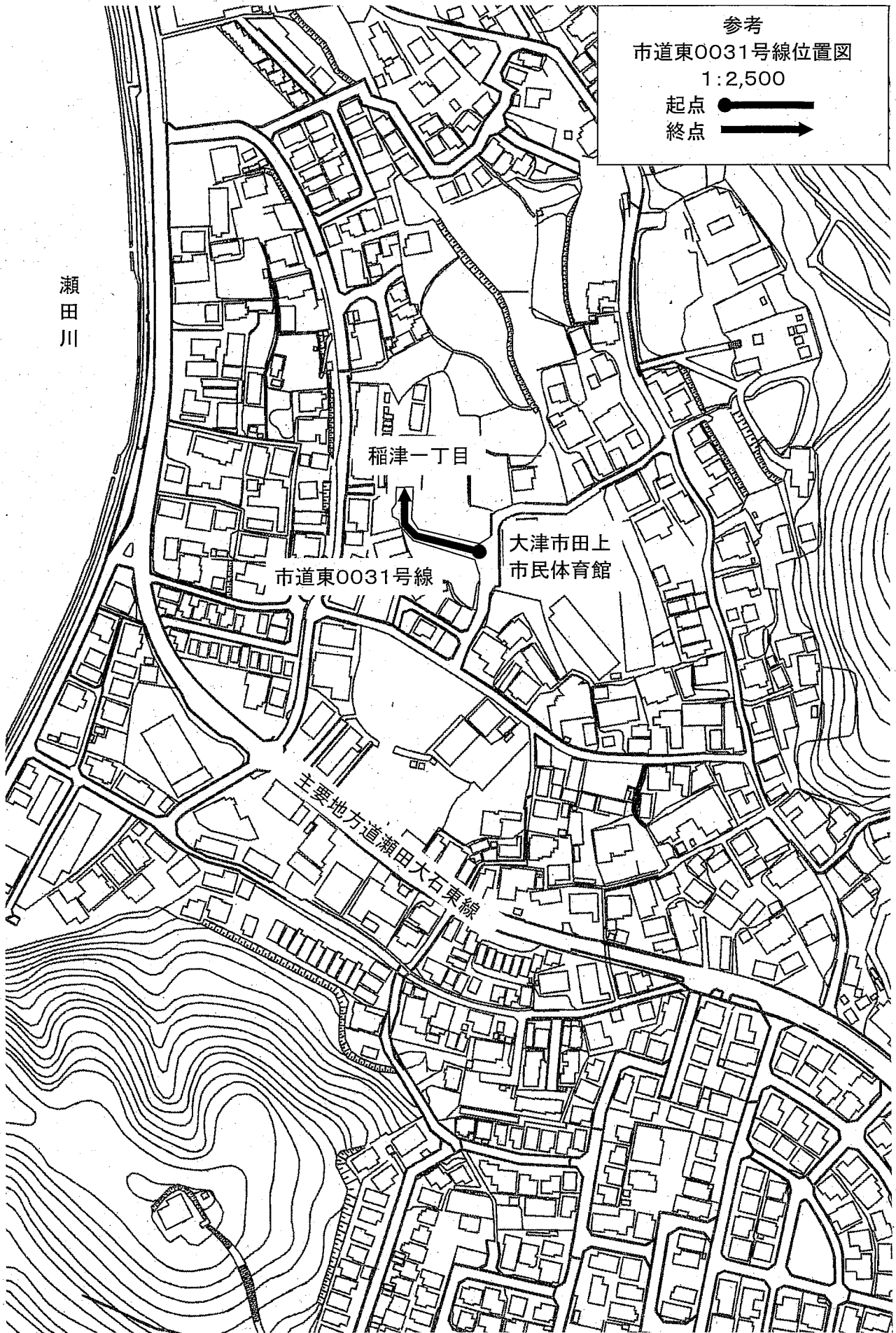


参考
 中4903
 市道 } 号線位置図
 中4905
 1:2,500
 起点 ● →

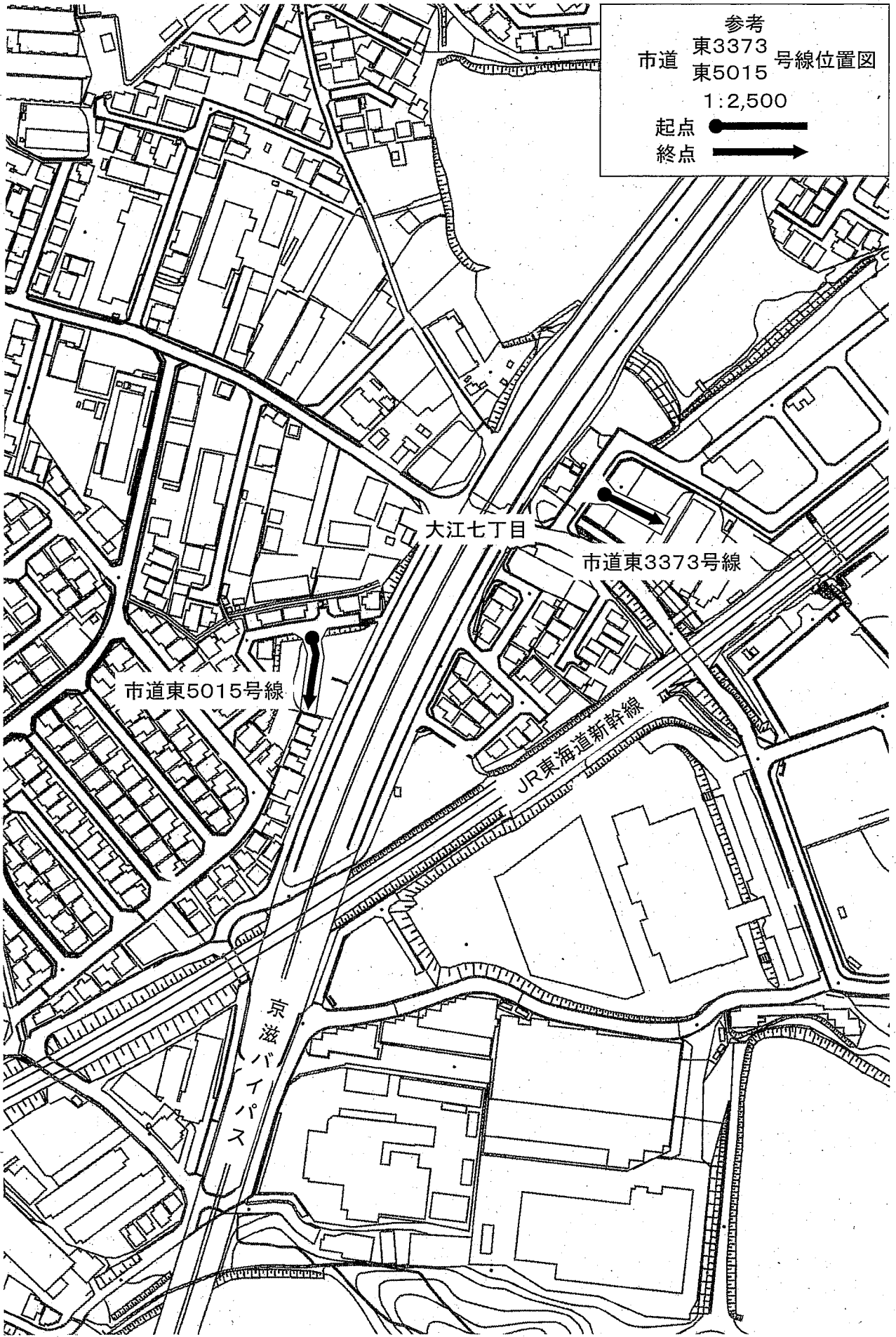


参考
市道東0031号線位置図
1:2,500

起点 ●——→
終点 ——→



参考
市道東3373号線位置図
1:2,500
起点 ●
終点 →



議案第96号

市道の路線の廃止について

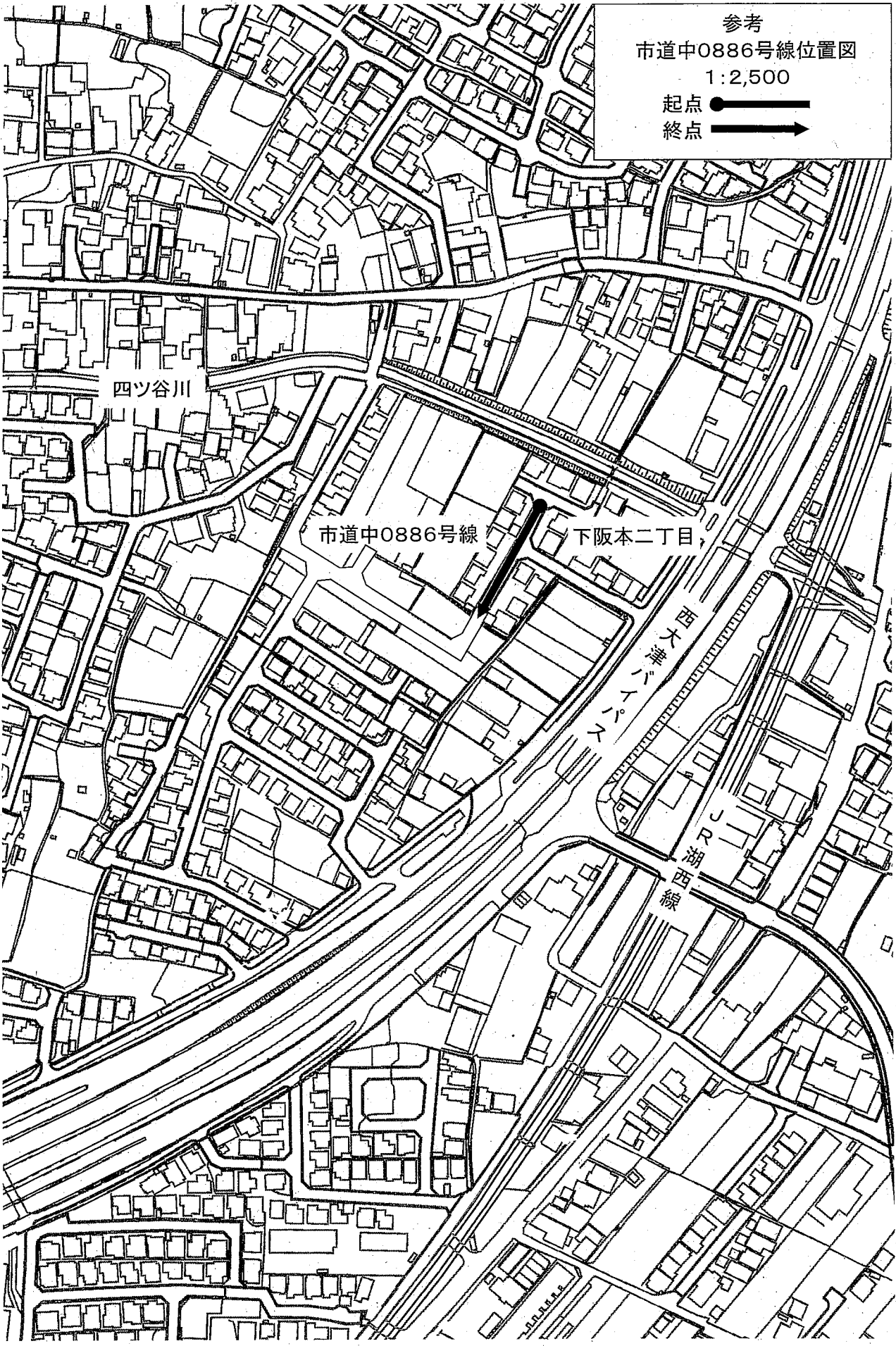
次の市道の路線を廃止することについて、道路法（昭和27年法律第180号）第10条第3項の規定により、議会の議決を求める。

令和5年6月7日提出

大津市長 佐藤 健 司

路線名	起 点 及 び 終 点	重要な経過地
市道中0886号線	起点 大津市下阪本二丁目字南川原 終点 大津市下阪本二丁目字南川原	

参考
市道中0886号線位置図
1:2,500
起点 ●——→
終点 ——→



議案第97号

市道の路線の変更について

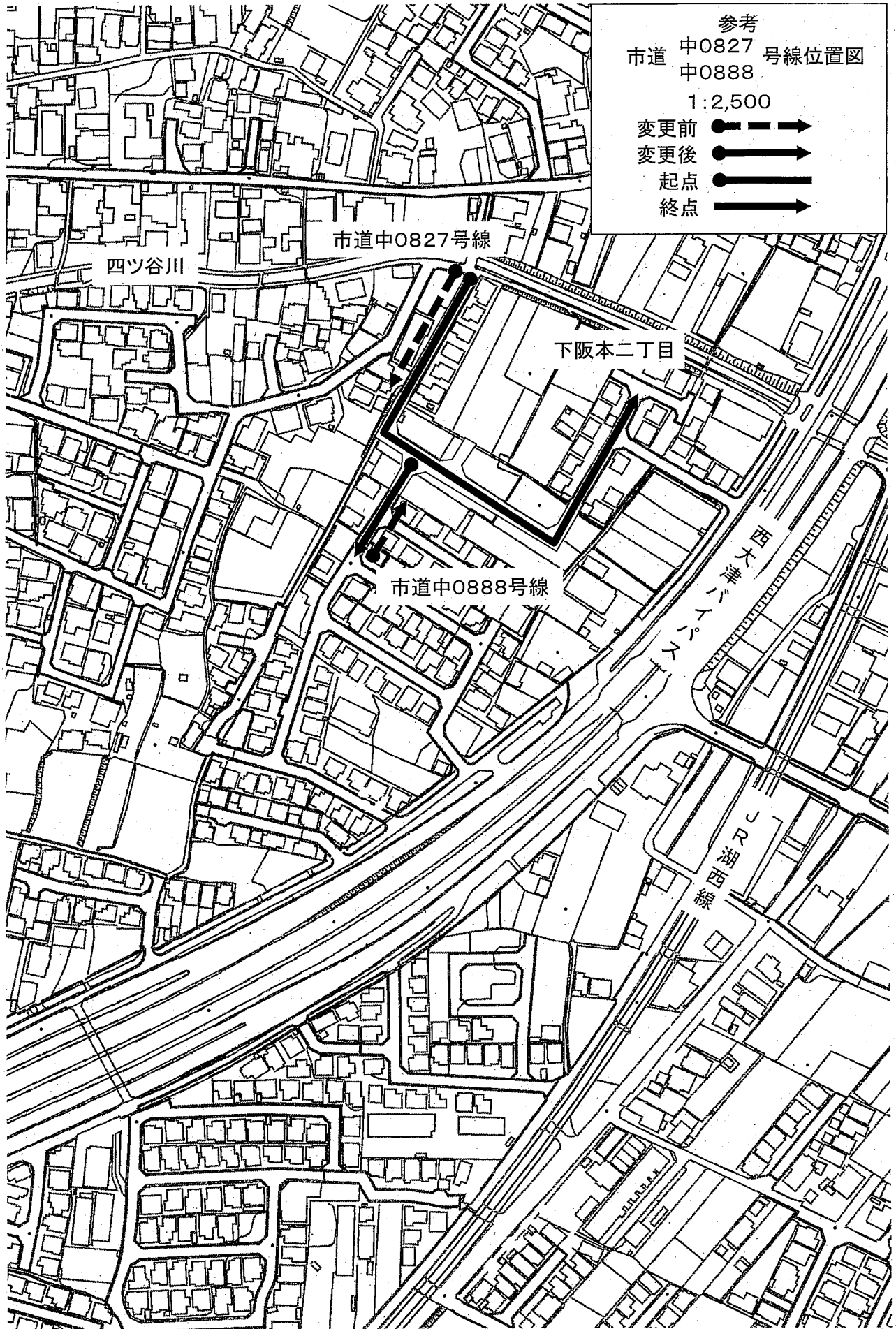
次の市道の路線を変更することについて、道路法（昭和27年法律第180号）第10条第3項の規定により、議会の議決を求める。

令和5年6月7日提出

大津市長 佐藤 健司

路線名	起点及び終点		重要な経過地
市道中0827号線	旧	起点 大津市下阪本二丁目字南川原	
		終点 大津市下阪本二丁目字南川原	
	新	起点 大津市下阪本二丁目字南川原	
		終点 大津市下阪本二丁目字南川原	
市道中0888号線	旧	起点 大津市下阪本二丁目字南川原	
		終点 大津市下阪本二丁目字南川原	
	新	起点 大津市下阪本二丁目字南川原	
		終点 大津市下阪本二丁目字南川原	
市道中4558号線	旧	起点 大津市湖城が丘字岡山	
		終点 大津市湖城が丘字岡山	
	新	起点 大津市湖城が丘字岡山	
		終点 大津市湖城が丘字岡山	
市道南1337号線	旧	起点 大津市若葉台字園山	
		終点 大津市若葉台字園山	
	新	起点 大津市若葉台字園山	
		終点 大津市若葉台字園山	

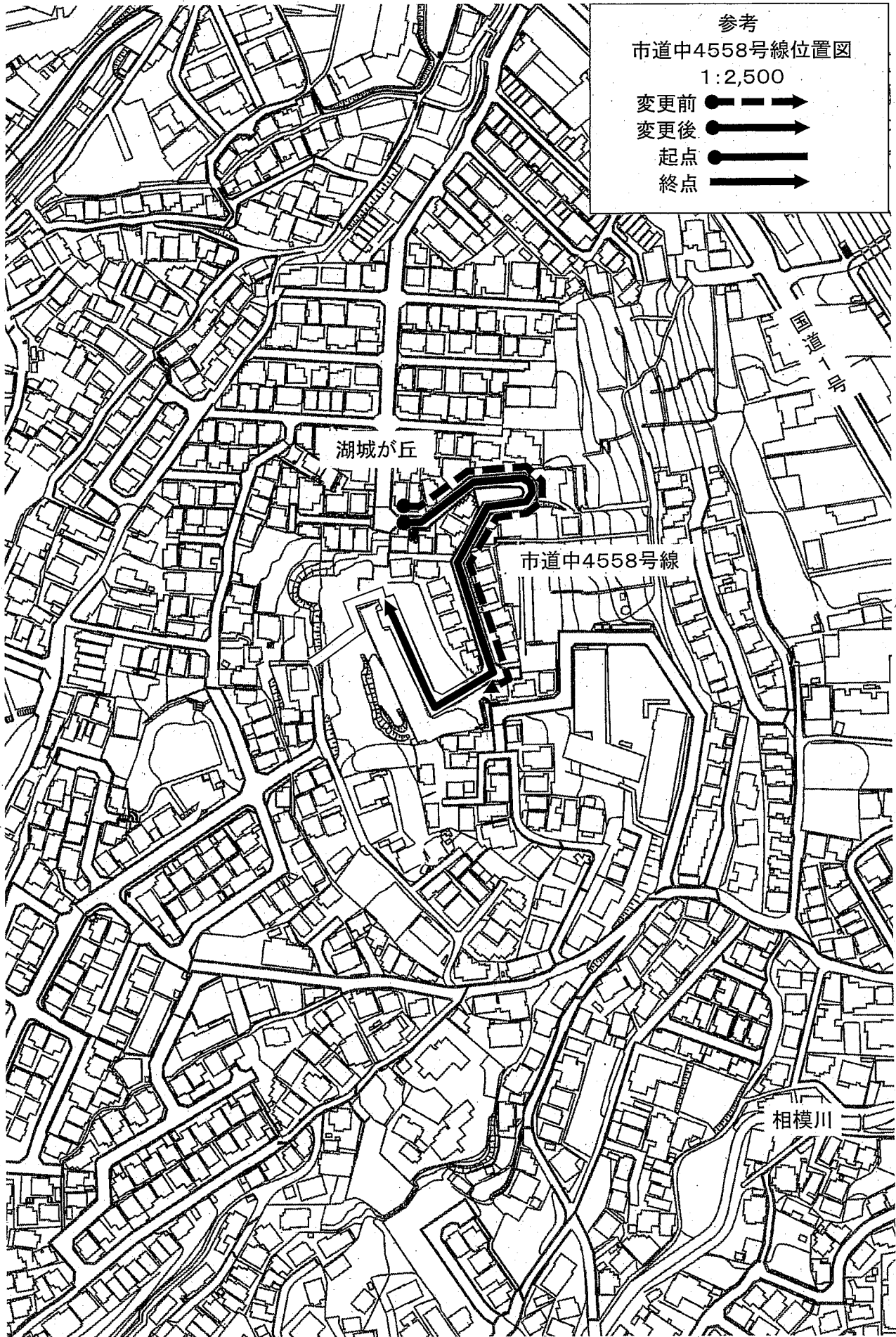
市道東1217号線	旧	起点	大津市上田上牧町字恋ノ山	
		終点	大津市上田上牧町字恋ノ山	
	新	起点	大津市上田上牧町字恋ノ山	
		終点	大津市上田上牧町字恋ノ山	
市道東2449号線	旧	起点	大津市瀬田三丁目字野畑	
		終点	大津市瀬田三丁目字野畑	
	新	起点	大津市瀬田三丁目字野畑	
		終点	大津市瀬田三丁目字野畑	
市道東5001号線	旧	起点	大津市大江五丁目字権現	
		終点	大津市大江五丁目字権現	
	新	起点	大津市大江五丁目字権現	
		終点	大津市大江五丁目字権現	







参考
市道中4558号線位置図

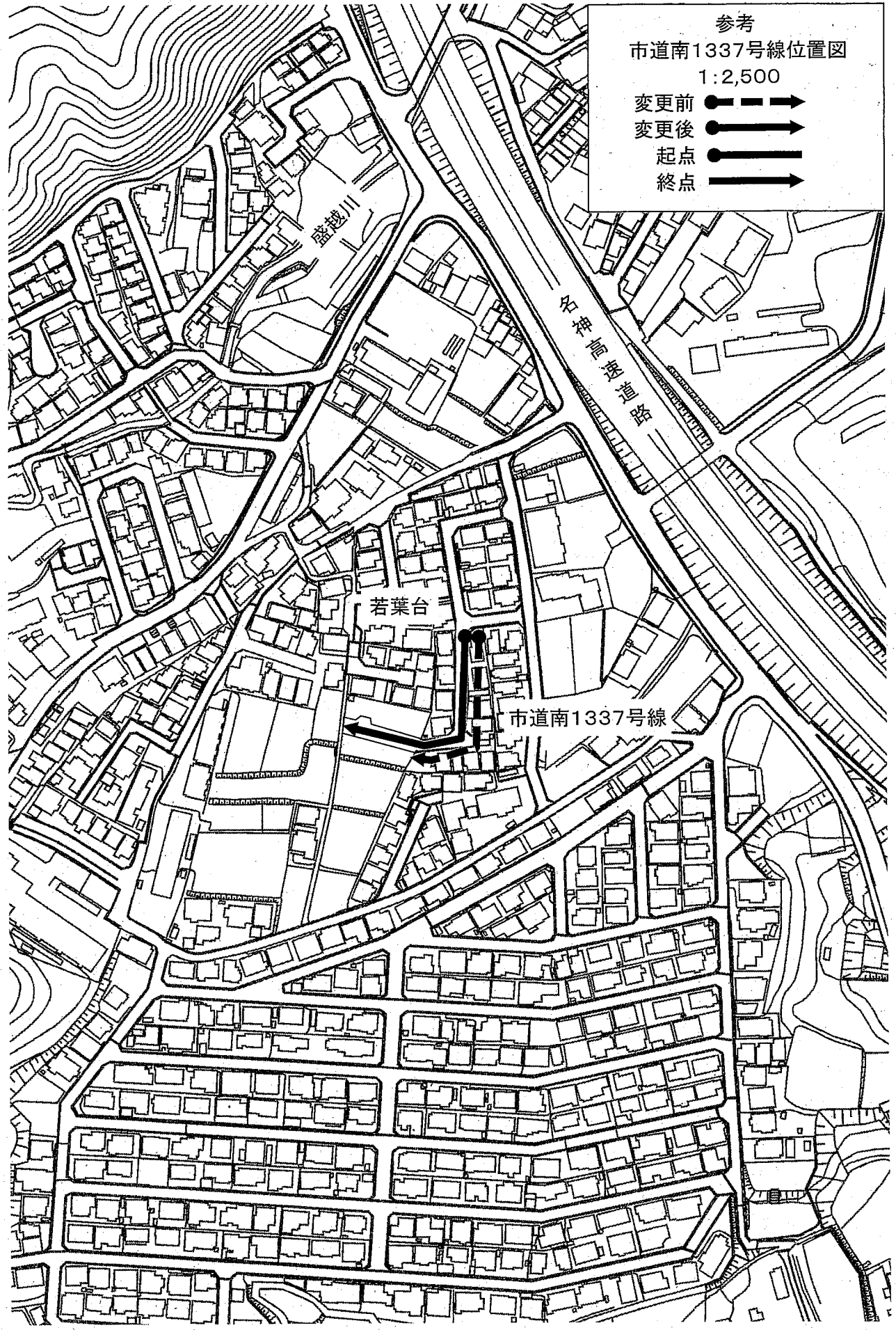
1:2,500

- 変更前 ●——→
- 変更後 ●——→
- 起点 ●——→
- 終点 ●——→







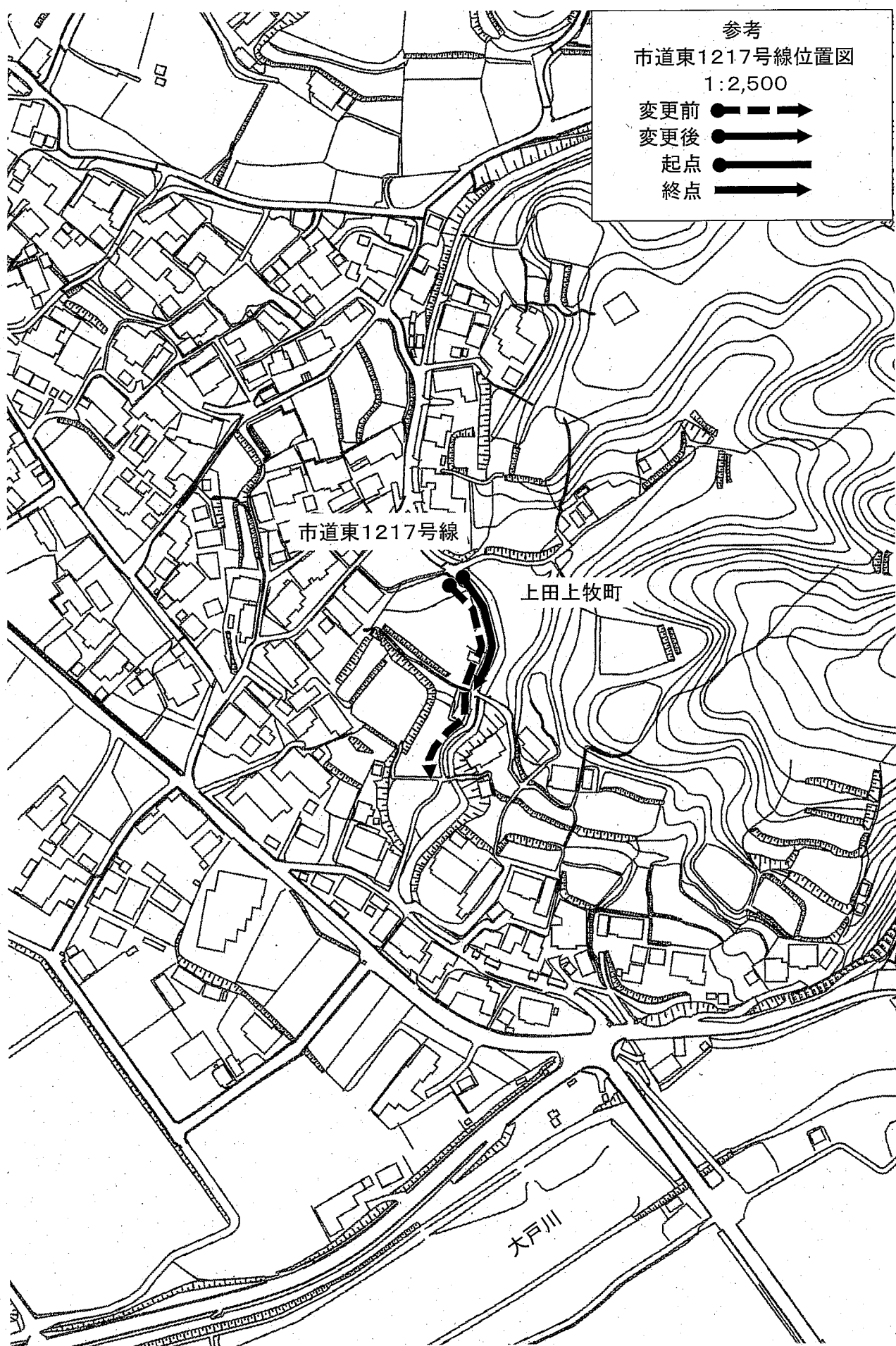
参考
市道南1337号線位置図
1:2,500

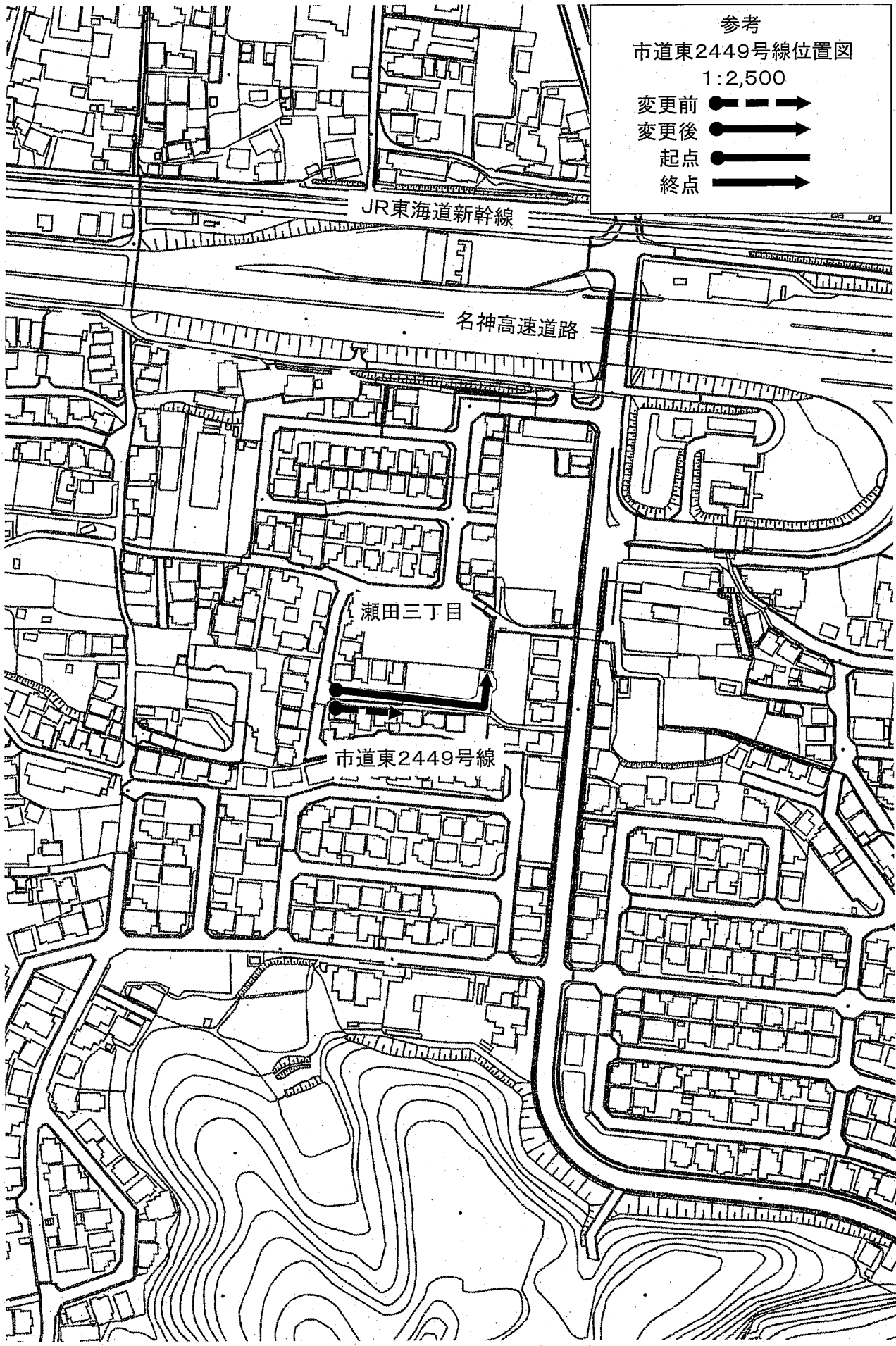
- 変更前 
- 変更後 
- 起点 
- 終点 



参考
市道東1217号線位置図
1:2,500

- 変更前 
- 変更後 
- 起点 
- 終点 





参考
市道東2449号線位置図
1:2,500

- 変更前 ●——→
- 変更後 ●——→
- 起点 ●——→
- 終点 ●——→

