

資料編

- 資料1 大津市営住宅の立地
- 資料2 大津市住宅マネジメント計画策定検討協議会委員名簿
- 資料3 大津市住宅マネジメント計画策定のスケジュール
- 資料4 用語解説

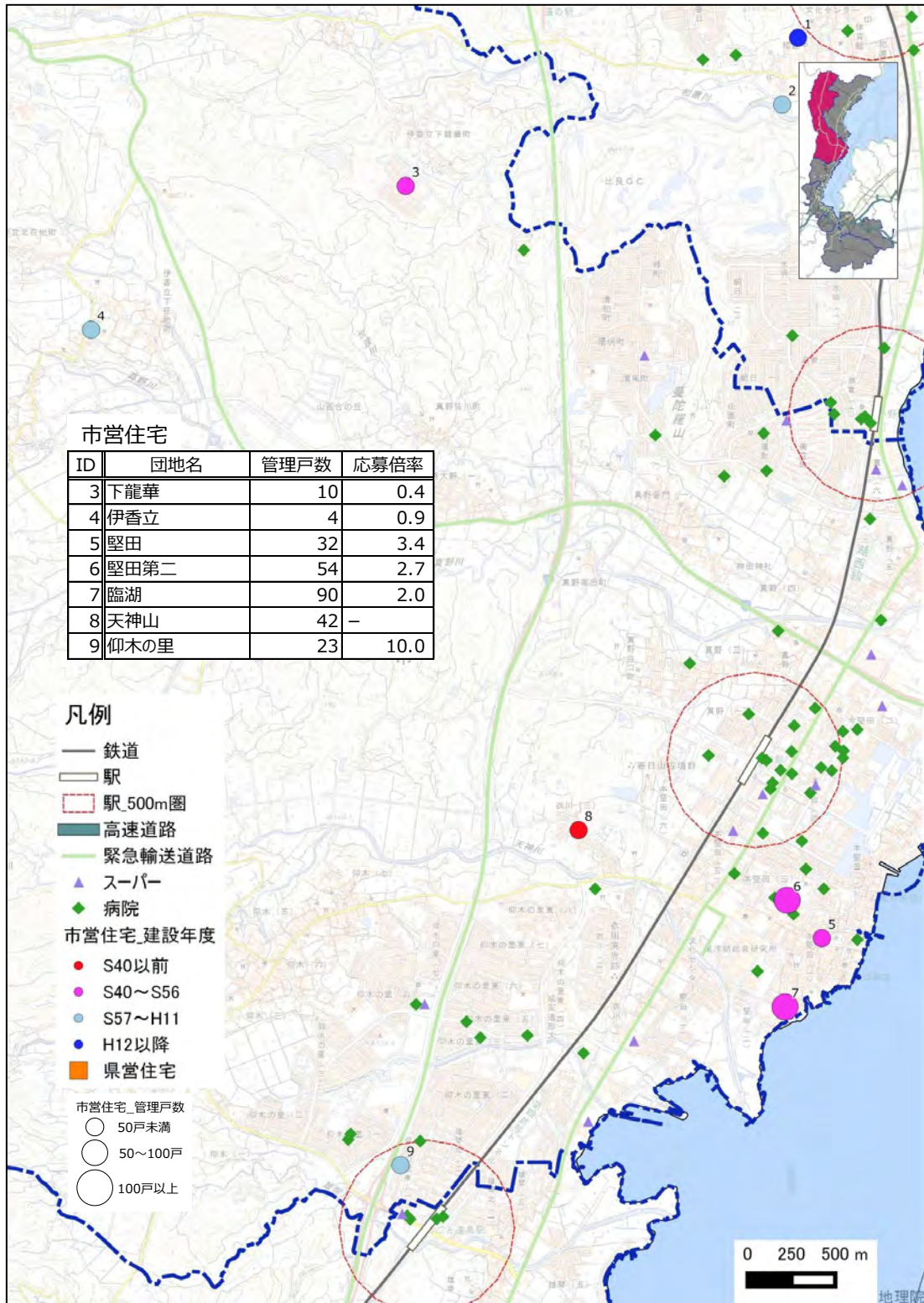
資料1 大津市営住宅の立地

地域区分ごとの市営住宅の立地は、以下に示すとおりである。

北部地域

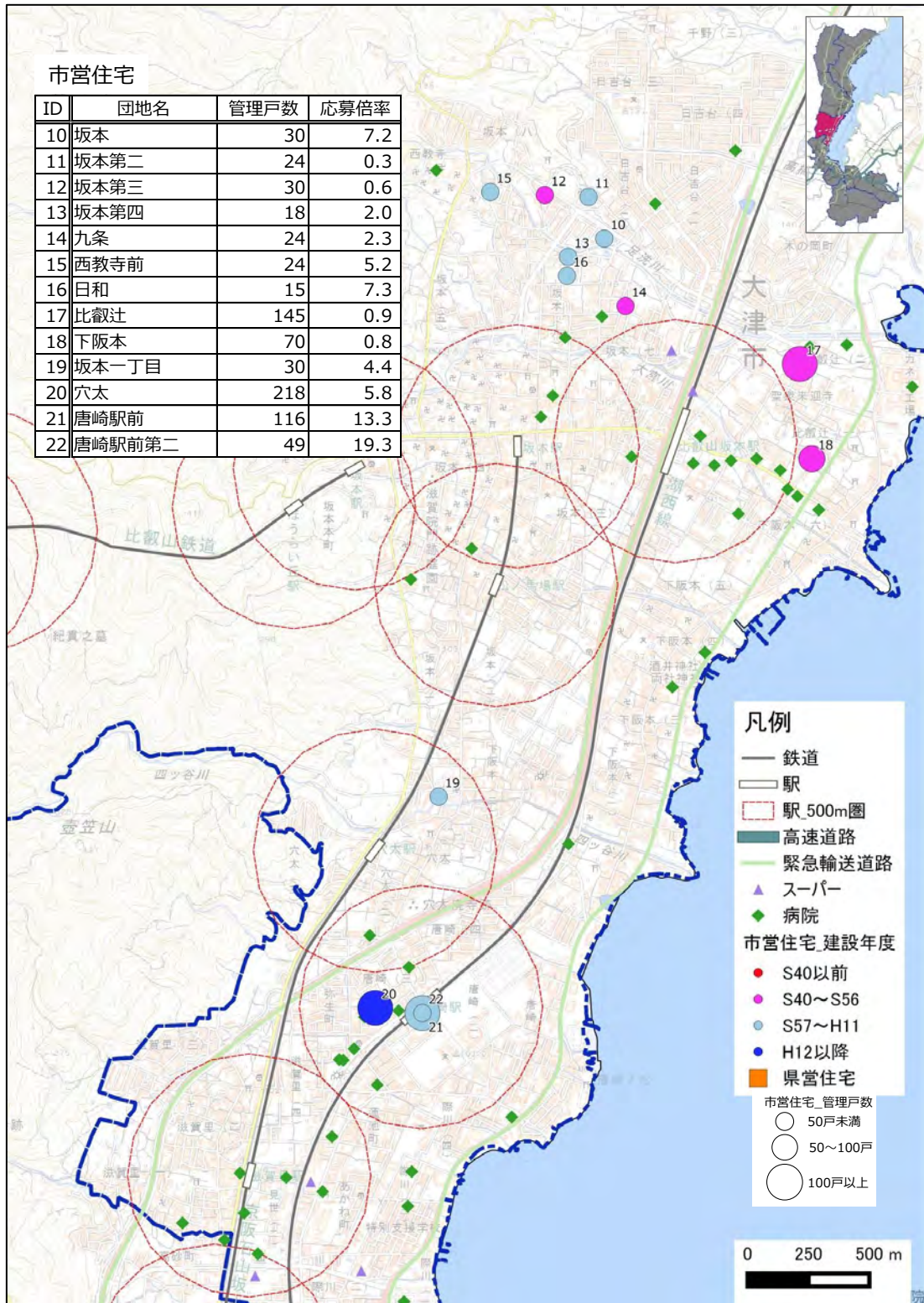


西北部地域



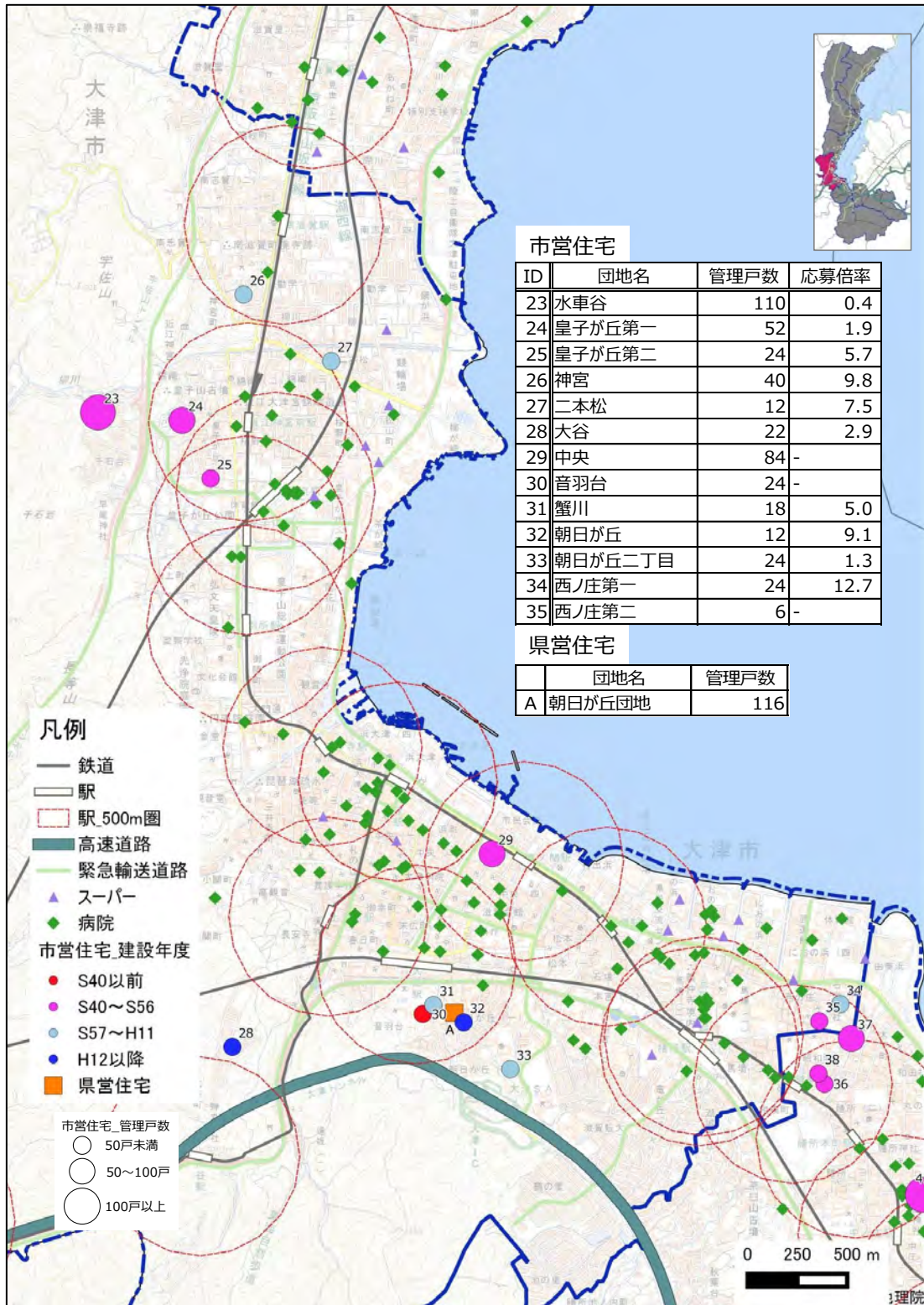
出典：国土地理院ウェブサイト(<http://maps.gsi.go.jp/development/ichiran.html>)(地理院タイルを加工して作成)

中北部地域



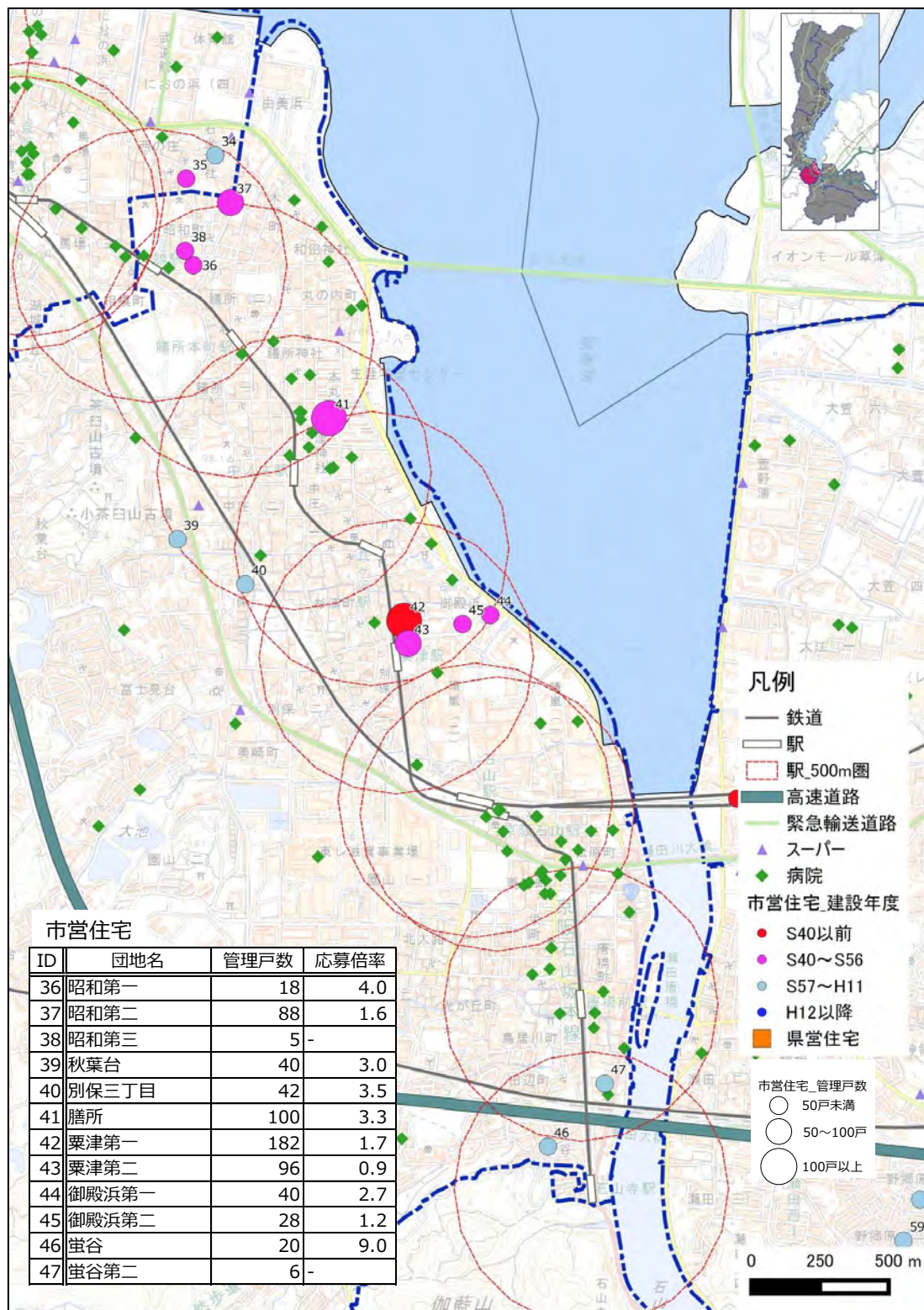
出典：国土地理院ウェブサイト(<http://maps.gsi.go.jp/development/ichiran.html>)(地理院タイルを加工して作成)

中部地域



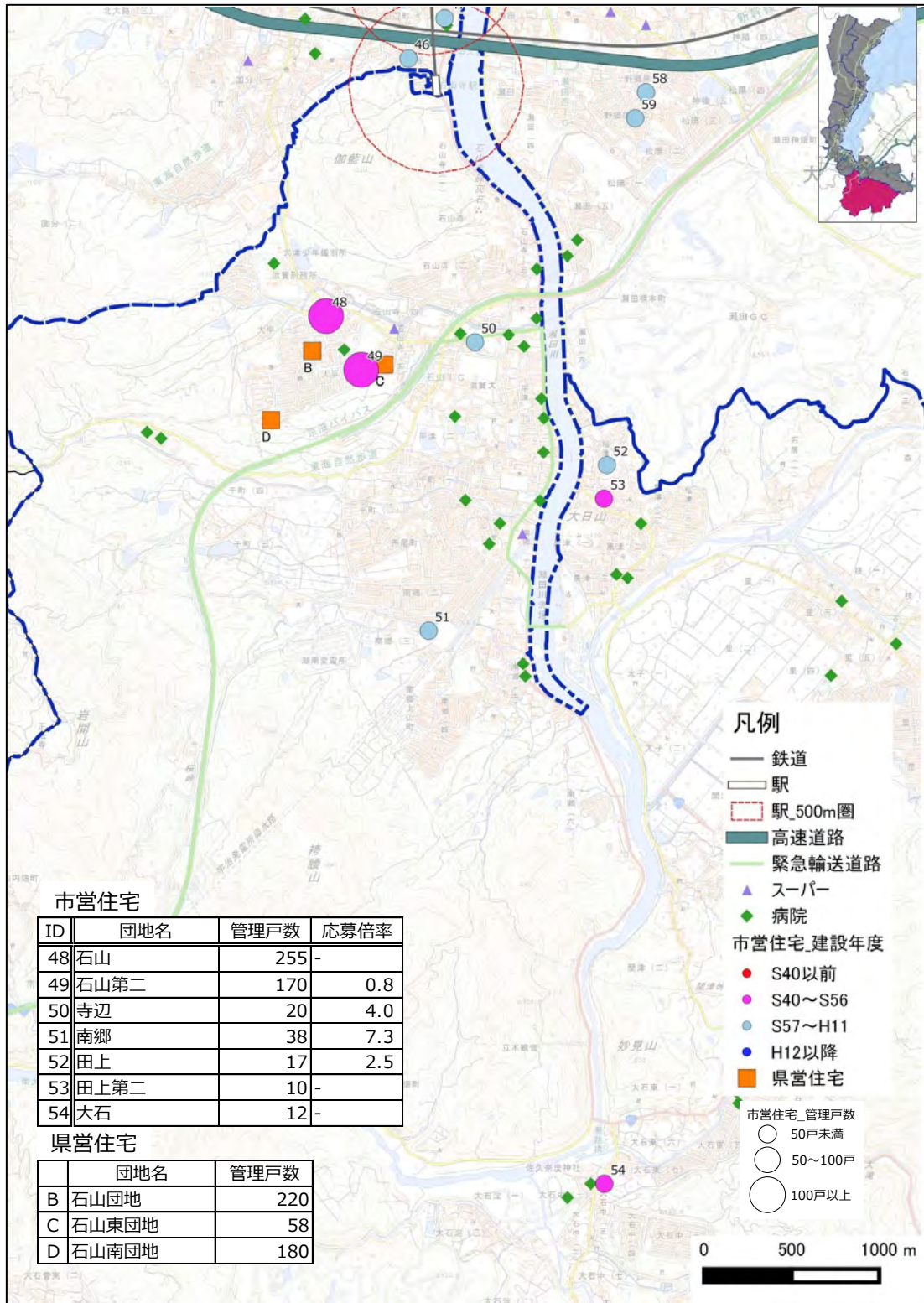
出典：国土地理院ウェブサイト(<http://maps.gsi.go.jp/development/ichiran.html>)(地理院タイルを加工して作成)

中南部地域



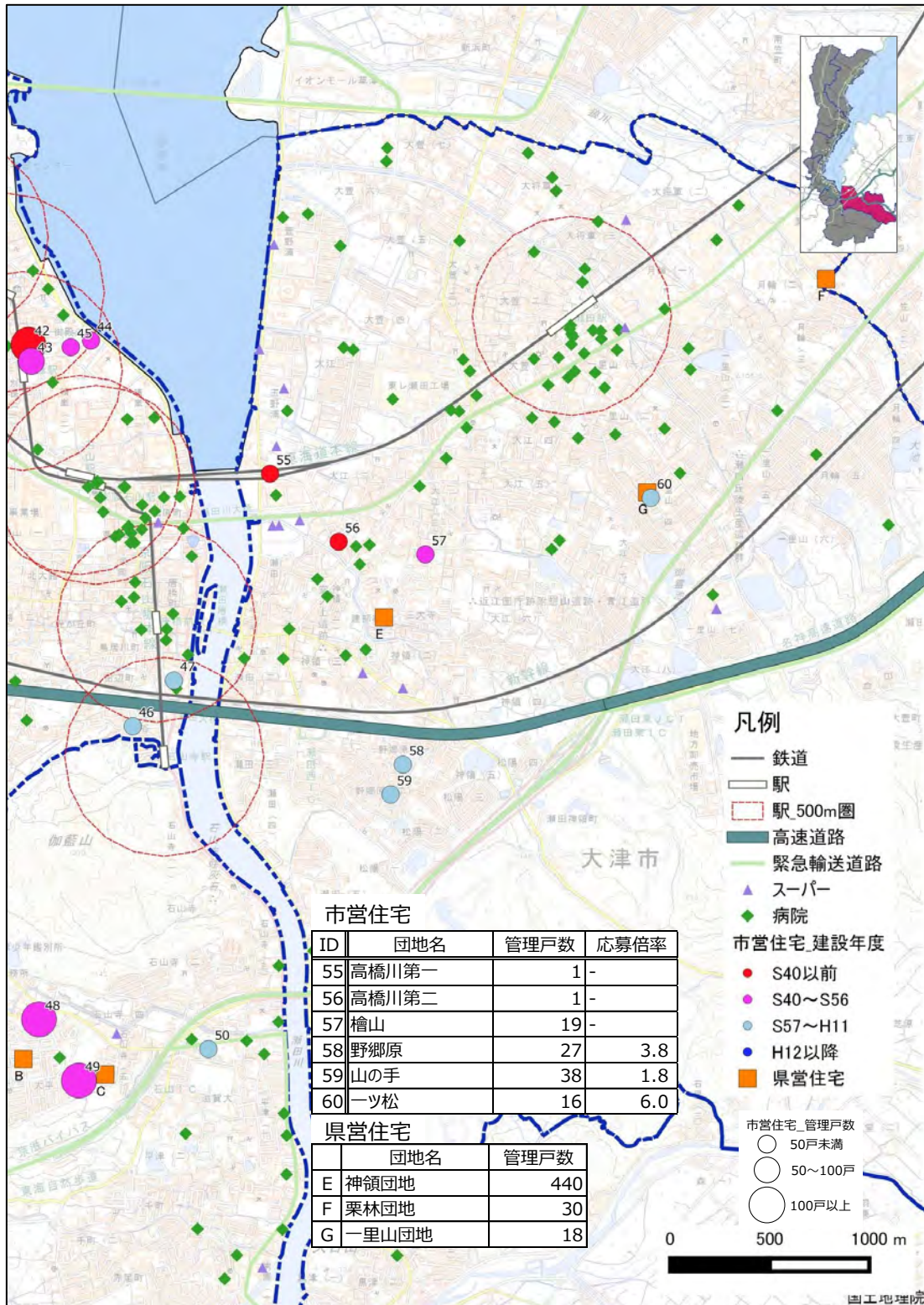
出典：国土地理院ウェブサイト(<http://maps.gsi.go.jp/development/ichiran.html>)(地理院タイルを加工して作成)

南部地域



出典：国土地理院ウェブサイト(<http://maps.gsi.go.jp/development/ichiran.html>)(地理院タイルを加工して作成)

東部地域



出典：国土地理院ウェブサイト(<http://maps.gsi.go.jp/development/ichiran.html>)(地理院タイルを加工して作成)