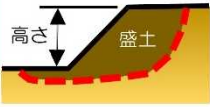

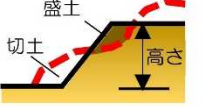

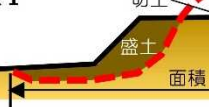


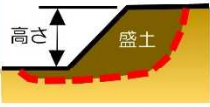

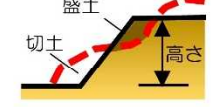

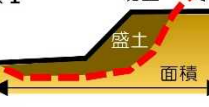
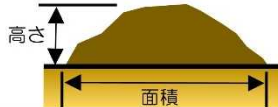



規制対象となる盛土等の規模

区域	行為	許可				
宅地造成等工事規制区域	土地の形質の変更 (盛土・切土)	①盛土で高さが 1m超 の崖を生ずるもの 	②切土で高さが 2m超 の崖を生ずるもの 	③盛土と切土を同時に行い、高さが 2m超 の崖を生ずるもの(①、②を除く) 	④盛土で高さが 2m超 となるもの(①、③を除く)  (崖を生じないもの)	⑤盛土又は切土をする土地の面積が 500㎡超 となるもの(①~④を除く) ※1  (盛土又は切土のみの場合も含む)
	土石の堆積 一時的な	⑥最大時に堆積する高さが 2m超 かつ面積が 300㎡超 となるもの 		⑦最大時に堆積する面積が 500㎡超 ※4となるもの 		
区域	行為	届出	許可			
特定盛土等規制区域	土地の形質の変更 (盛土・切土)	①盛土で高さが 1m超 2m超 の崖を生ずるもの 	②切土で高さが 2m超 5m超 の崖を生ずるもの 	③盛土と切土を同時に行い高さが 2m超 5m超 の崖を生ずるもの(①、②を除く) 	④盛土で高さが 2m超 5m超 となるもの(①、③を除く)  (崖を生じないもの)	⑤盛土又は切土をする土地の面積が 500㎡超 3,000㎡超 となるもの(①~④を除く) ※1  (盛土又は切土のみの場合も含む)
	土石の堆積 一時的な	⑥最大時に堆積する高さが 2m超 5m超 かつ面積が 300㎡超 1,500㎡超 となるもの 		⑦最大時に堆積する面積が 500㎡超 ※4 3,000㎡超 となるもの 		

- ※1 高さ2m以下であって、盛土又は切土をする前後の地盤面の標高の差が30cmを超えない盛土又は切土をするものを除く
- ※2 「崖」とは、地表面が水平面に対し30°を超える角度をなす土地で、硬岩盤（風化の著しいものを除く）以外のものをいいます。
- ※3 「一時的な土石の堆積」とは土石の仮置きであり、一定期間経過後に当該土石を除却するものが該当します。
- ※4 高さ2m以下であって、土石の堆積をする土地の地盤面の標高と堆積した土石の表面の標高の差が30cmを超えないものを除く