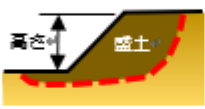
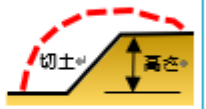
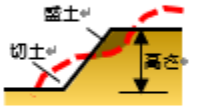


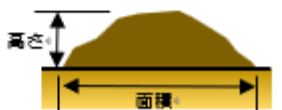

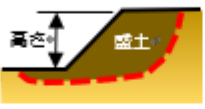
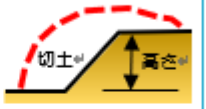
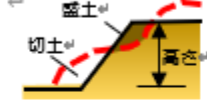
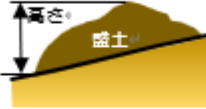

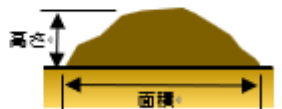



規制対象となる盛土等の規模

区域	行為	許可				
宅地造成等工事規制区域	土地の形質の維持(盛土・切土)	①盛土で高さが1 m超の崖を生ずるもの 	②切土で高さが2 m超の崖を生ずるもの 	③盛土と切土を同時に行い、高さが2 m超の崖を生ずるもの(①、②を除く) 	④盛土で高さが2 m超となるもの(①、③を除く)  (崖を生じないもの)	⑤盛土又は切土をする土地の面積が500 m ² 超なるもの(①~④を除く)※1  (盛土又は切土のみの場合も含む)
	土石の堆積(一時的な)	⑥最大時に堆積する高さが2 m超かつ面積が300 m ² 超となるもの 			⑦最大時に堆積する面積が500 m ² 超となるもの 	

※1 高さ2 m以下であって、盛土又は切土をする前後の地盤面の標高の差が30 cmを超えない盛土又は切土をするものを除く

区域	行為	届出		許可		
特定盛土等規制区域	土地の形質の維持(盛土・切土)	①盛土で高さが1 m超、2 m超の崖を生ずるもの 	②切土で高さが2 m超、5 m超の崖を生ずるもの 	③盛土と切土を同時に行い高さが2 m超、5 m超の崖を生ずるもの(①、②を除く) 	④盛土で高さが2 m超、5 m超となるもの(①、③を除く)  (崖を生じないもの)	⑤盛土又は切土をする土地の面積が500 m ² 超、3,000 m ² 超となるもの(①~④を除く)  (盛土又は切土のみの場合も含む)
	土石の堆積(一時的な)	⑥最大時に堆積する高さが2 m超、5 m超かつ面積が300 m ² 超、1,500 m ² 超となるもの 			⑦最大時に堆積する面積が500 m ² 超※4、3,000 m ² 超となるもの 	

※2 「崖」とは、地表面が水平面に対し30°を超える角度をなす土地で、硬岩盤(風化の著しいものを除く)以外のものをいいます。

※3 「一時的な土石の堆積」とは土石の仮置きであり、一定期間経過後に当該土石を除却するものが該当します。

※4 高さ2 m以下であって、土石の堆積をする土地の地盤面の標高と堆積した土石の表面の標高の差が30 cmを超えないものを除く