

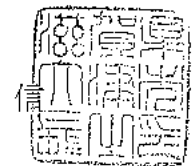


建築協定区域隣接地の区域内の土地所有者から建築協定に加わる旨の意思表示があったことに関する公告

建築基準法（昭和25年法律第201号）第75条の2第2項の規定により、建築協定区域隣接地の区域内の土地に係る土地の所有者から、建築協定に加わる旨の意思表示があったので、同条第4項の規定により準用する同法第73条第2項の規定によりその旨を公告し、及び同条第3項の規定により当該建築協定区域図等を一般の縦覧に供する。

平成17年8月10日

大津市長 目片



- 1 建築協定に加わる旨の意思表示があった日
平成17年8月3日
- 2 建築協定に加わった者
草津市新浜町317番地の4
オウミ住宅株式会社 代表取締役 奥本秀樹
- 3 建築協定の名称
ベルヴィタウン瀬田東建築協定
- 4 建築協定に加わった土地の区域
大津市月輪三丁目宇古池94番8、同番9、同番11から同番14まで、98番7及び同番174
- 5 建築協定区域（前項の区域を含んだ全区域）
大津市月輪三丁目宇古池94番8、同番9、同番11から同番14まで、98番7、同番32から同番171まで及び同番173から同番175まで
- 6 建築協定区域隣接地
大津市月輪三丁目宇古池94番7及び99番1
- 7 縦覧場所
大津市御陵町3番1号
大津市役所 都市計画部建築指導課

建築協定加入通知書

※受付 平成 17 年 8 月 3 日

下記の建築協定区域内において、建築協定への加入をいたしましたので、建築基準法第75条の2第2項の規定により、関係書類を添えて通知します。

平成 17 年 8 月 3 日
 大津市長 目片 信 様

申請者 住 所 滋賀県草津市新決町317番地の4
 (代表者) 氏 名 オウミ住宅株式会社
 電 話 代表取締役 奥本 秀 樹
 TEL 077-562-7891 印
 FAX 077-562-7887 番

(1) 建築協定の名称	ベルヴィタウン瀬田東建築協定			
(2) 建築協定の区域の地名、地番	別紙参照(1)			
加入に係る土地の概要				
(3) 地名及び地番	別紙参照(2)			
(4) 土地の面積	92.28 m ²			
(5) 借地権者の住所・氏名				
(6) 加入に係る土地が建築協定区域隣接地の区域内の土地である場合における当該土地の所有者などの人数	土地の所有者	借地権等を有する者	法第77条の規定による建築物の借主	合計
	1人	人	人	1人
(7) その他の参考事項				

(注意) 1. 欄内に記入できない時は、別紙に記入して下さい。

2. この申請書には次の書類を添付して下さい。

(1) 法第73条第1項の規定により認可を受けた建築協定書

(2) 建築協定に加入した土地の区域を示す図面

(3) 加入に係る土地が建築協定区域隣接地の区域内の土地である場合にあつては、当該土地の所有者等の全員の住所及び氏名並びに建築協定の加入に関する全員の合意を証する書類。ただし、当該土地（土地区画整理法第98条第1項の規定により仮換地として指定された土地にあつては、当該土地に対応する従前の土地）の区域内に借地権の目的となっている土地がある場合においては、当該借地権の目的となっている土地の所有者以外の土地の所有者等の全員の合意を示す書類をもってこれに代えることができる。

(4) その他加入できることを示す書類

3. ※印は記入しないで下さい。



別紙(2)

加入に係る土地の概要

地名及び地番

所 在	地 目	地 積
①大津市月輪三丁目字古池 94 番 8	宅地	5.83 m ²
②大津市月輪三丁目字古池 94 番 9	宅地	7.64 m ²
③大津市月輪三丁目字古池 94 番 11	宅地	13.99 m ²
④大津市月輪三丁目字古池 94 番 12	宅地	14.43 m ²
⑤大津市月輪三丁目字古池 94 番 13	宅地	18.10 m ²
⑥大津市月輪三丁目字古池 94 番 14	宅地	4.62 m ²
⑦大津市月輪三丁目字古池 98 番 7	宅地	7.81 m ²
⑧大津市月輪三丁目字古池 98 番 174	宅地	19.86 m ²

建築協定隣接地

所 在	地 目	地 積
①大津市月輪三丁目字古池 94 番 7	雑種地	62 m ²
②大津市月輪三丁目字古池 99 番 1	田	1406.10 m ²

栗林町

位置図 S=1:2,500

日本黒鉛工業
源田工場

栗林町

申請地

養老川

月輪三丁目

新池

新池




建築協定区域地
(加入後)

大津市月輪三丁目字古池	94-8		大津市月輪三丁目字古池	98-82	
"	94-9		"	98-83	
"	94-11		"	98-84	
"	94-12		"	98-85	
"	94-13		"	98-86	
"	94-14		"	98-87	
"	98-7		"	98-88	
"	98-32		"	98-89	
"	98-33		"	98-90	
"	98-34		"	98-91	
"	98-35		"	98-92	
"	98-36		"	98-93	
"	98-37		"	98-94	
"	98-38		"	98-95	
"	98-39		"	98-96	
"	98-40		"	98-97	
"	98-41		"	98-98	
"	98-42		"	98-99	
"	98-43		"	98-100	
"	98-44		"	98-101	
"	98-45		"	98-102	
"	98-46		"	98-103	
"	98-47		"	98-104	
"	98-48		"	98-105	
"	98-49		"	98-106	
"	98-50		"	98-107	
"	98-51		"	98-108	
"	98-52		"	98-109	
"	98-53		"	98-110	
"	98-54		"	98-111	
"	98-55		"	98-112	
"	98-56		"	98-113	
"	98-57		"	98-114	
"	98-58		"	98-115	
"	98-59		"	98-116	
"	98-60		"	98-117	
"	98-61		"	98-118	
"	98-62		"	98-119	
"	98-63		"	98-120	
"	98-64		"	98-121	
"	98-65		"	98-122	
"	98-66		"	98-123	
"	98-67		"	98-124	
"	98-68		"	98-125	
"	98-69		"	98-126	
"	98-70		"	98-127	
"	98-71		"	98-128	
"	98-72		"	98-129	
"	98-73		"	98-130	
"	98-74		"	98-131	
"	98-75		"	98-132	
"	98-76		"	98-133	
"	98-77		"	98-134	
"	98-78		"	98-135	
"	98-79		"	98-136	
"	98-80		"	98-137	
"	98-81		"	98-138	

赤、加入区域

所在：大津市月輪三丁目古池



-  建築協定区域地（加入済地域）
-  建築協定区域地（今回加入地域）
-  建築協定隣接地