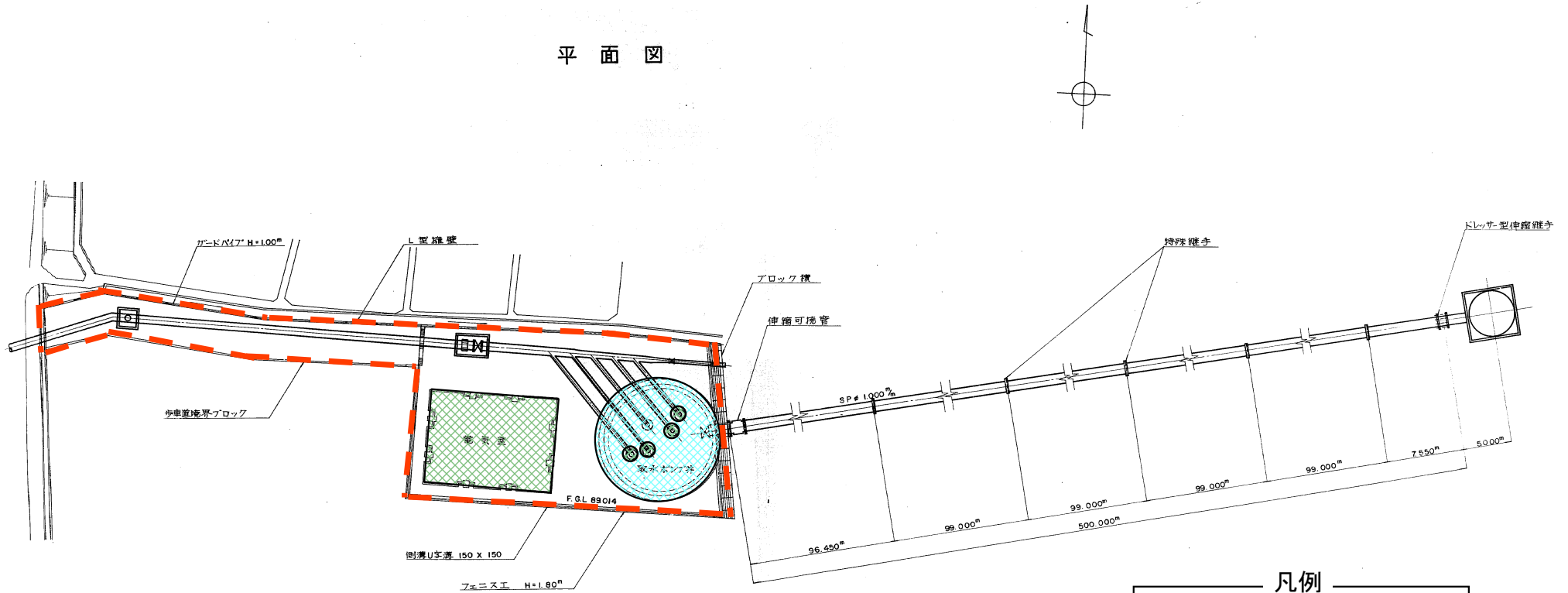





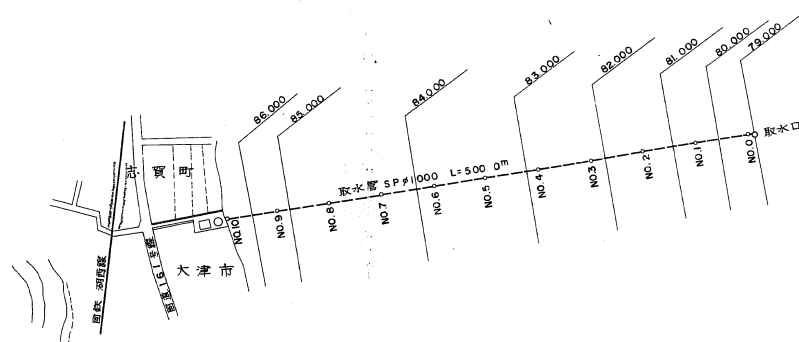
別紙5：一般平面図（工事可能用地含む）（真野取水場）

平面図

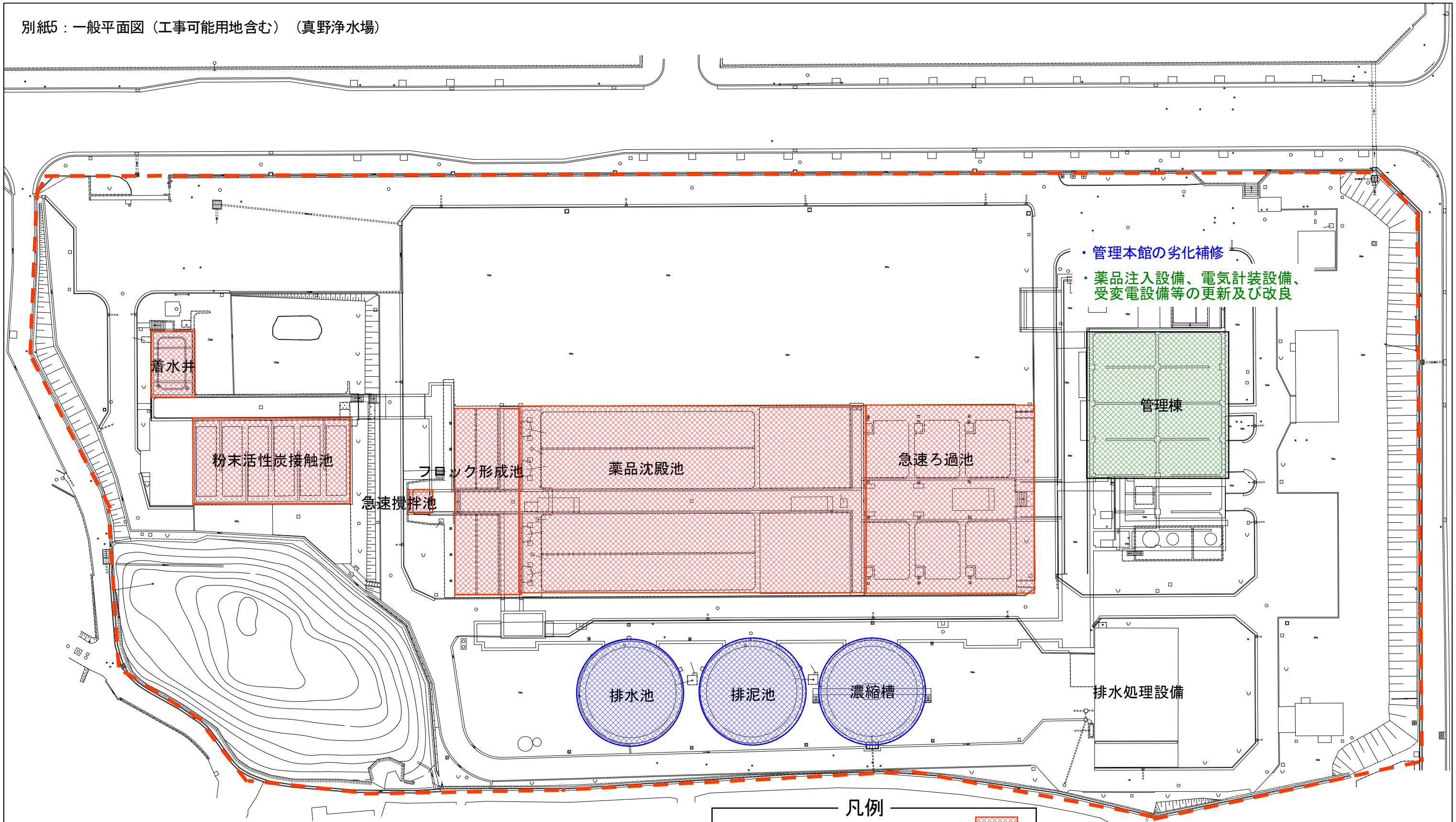


凡例

- 設備の更新及び改良：
- 劣化補修：
- 工事可能用地範囲：
(敷地境界含む)



大津市上水道			
工事名称	大津市上水道第6次拡張工事		
図面名称	一般平面図		
図面番号	13	枚数	1枚
縮尺	1/2500	1/200	設計 昭和 年月
課長	佐	課長	担当
大津市企業局水道一課			

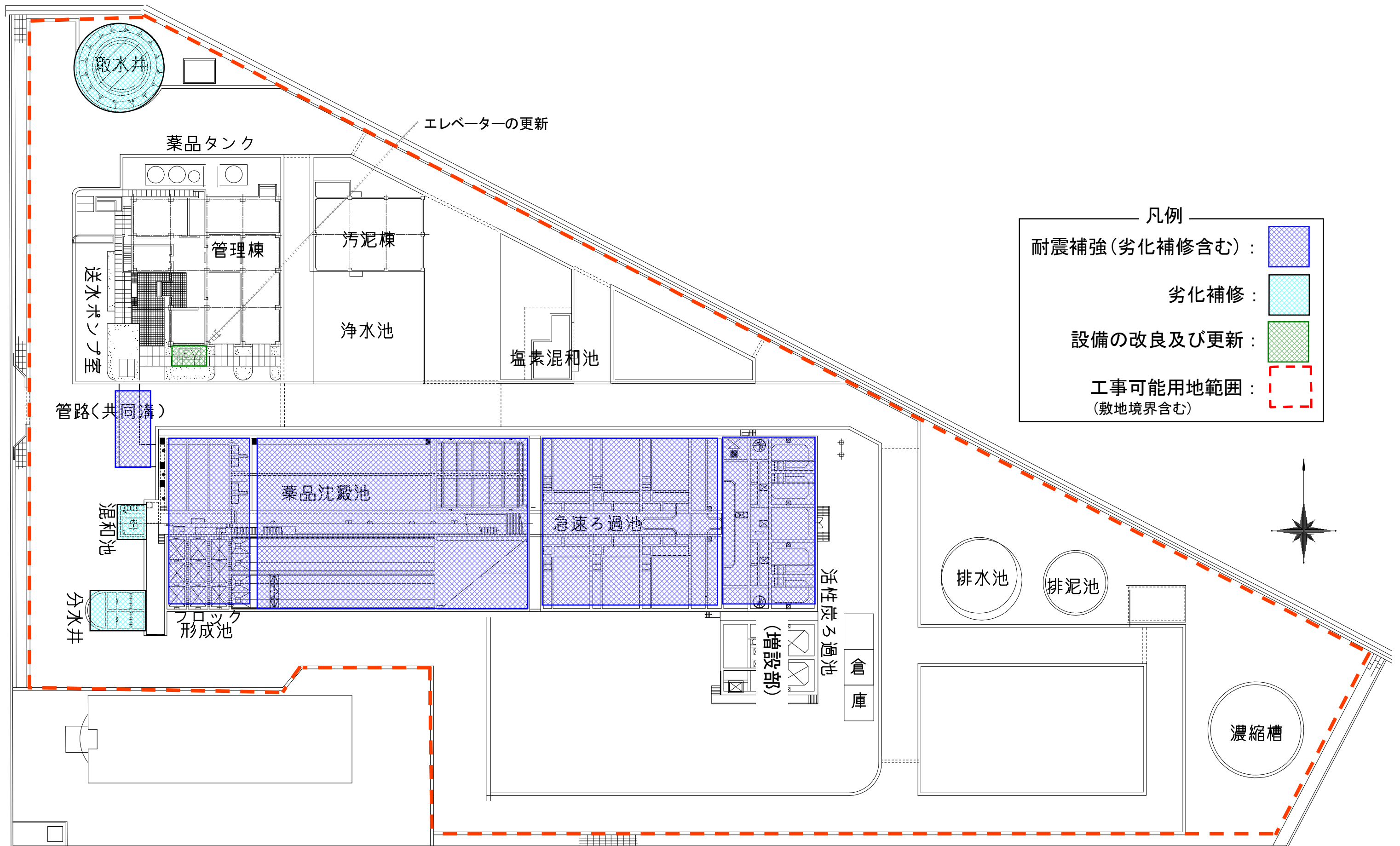


- ・管理本館の劣化補修
- ・薬品注入設備、電気計装設備、受変電設備等の更新及び改良

凡例

更新：	
耐震補強（劣化補修含む）：	
設備の更新及び改良 <small>※管理本館の劣化補修含む</small>	
工事可能用地範囲 <small>（敷地境界含む）</small>	

※表記以外に、濃縮槽を増設




凡例


- 耐震補強(劣化補修含む) : [Blue cross-hatched box]
- 劣化補修 : [Light blue cross-hatched box]
- 設備の改良及び更新 : [Green cross-hatched box]
- 工事可能用地範囲 : [Red dashed line box]
(敷地境界含む)

凡例

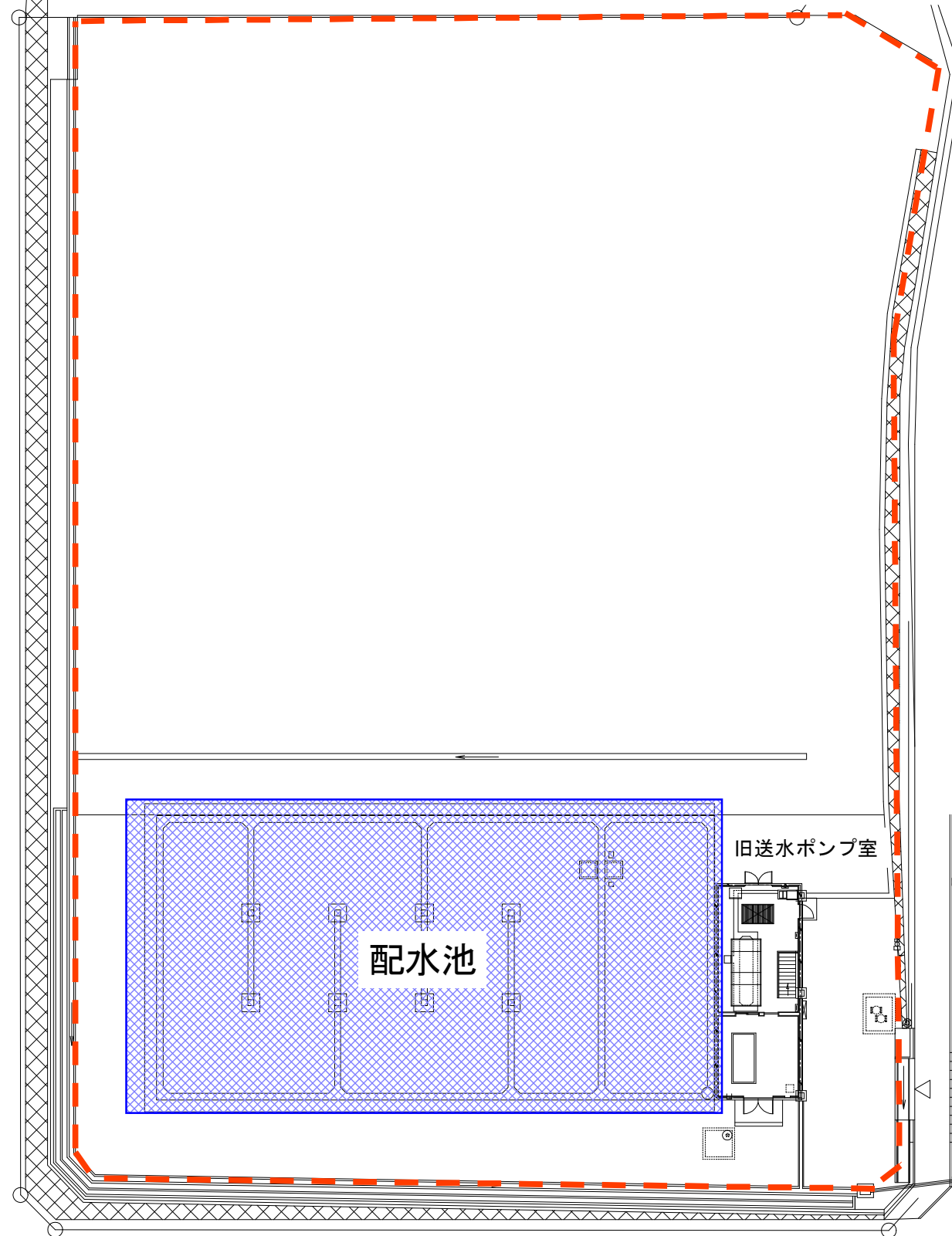
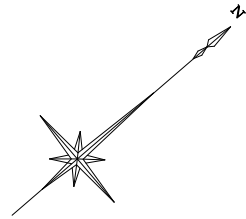
工事可能用地範囲：
（敷地境界含む）

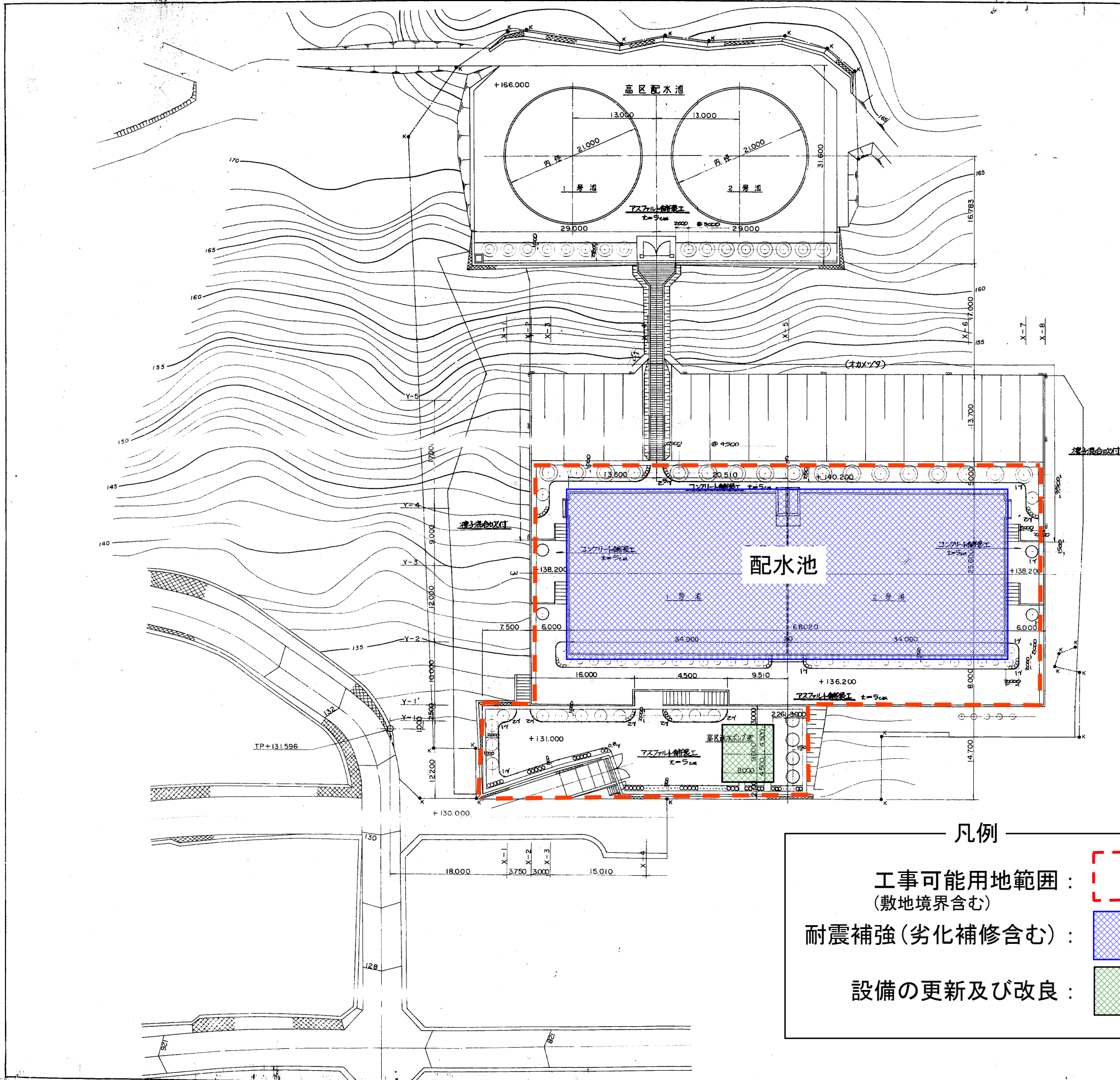


耐震補強（劣化補修含む）：



※表記以外に、配水池（8,000m³）及び新送水ポンプ室を増設





凡例

記号	名称	形状	数量	単位	備考
◎	トウネズミモチ	30	15	16	本 三本長尺支柱
◎	ヒマラヤシダ	60	20	17	本 三本長尺支柱
○	ニッコウヒバ	40	0.9	21	-
○	タイサンボク	40	1.5	16	-
○	キョウナフトウ	20	1.5	22	品種別 二本長尺支柱
〰〰〰	ヒラドツツジ	0.5	0.4	170	-
〰〰〰	オカメツタ	長さ1.0以上	90	ヶ所	@1.5m 1ヶ所 3本植
□	種子混合吹付		1348	m ²	低区場内部分
—	歩車道境界ブロック	(1)	75	m	
—	"	(2)	277	m	

- 舗装仕様
- 表層 菱形式アスコン 5cm
 - コンクリート 5cm
 - 上層路盤 (坡度調整) 20cm

標高はすべてTPとする
 O.P.換算の場合は+1.20mとする

凡例

- 工事可能用地範囲：
(敷地境界含む)
- 耐震補強 (劣化補修含む)：
- 設備の更新及び改良：

大津市上水道			
工事名称	大津市上水道第六次拡張工事		
図面名称	配水施設全体本面図		
図面番号	3 枚の内	3 枚	
縮尺	1:300	設計年月	昭和 年 月
課長	補佐	係長	担当
大津市企業局水道一課			