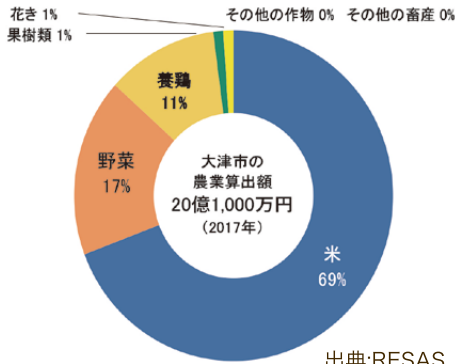
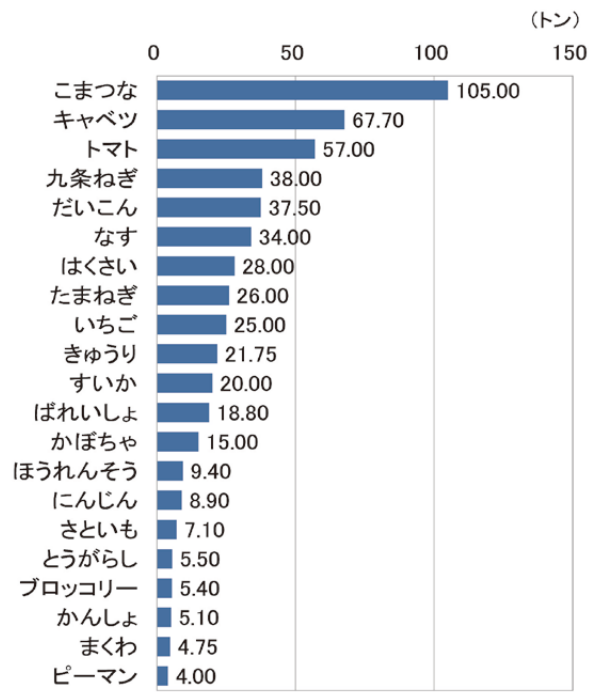


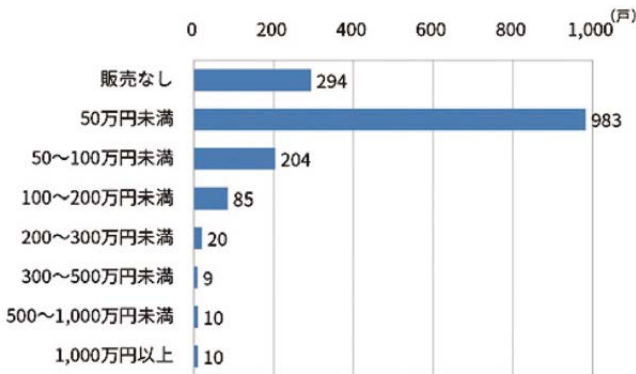
大津市の農業産出額



大津市の青果物生産量(2018年)



大津市の農産物販売金額規模別経営体数



大津市の環境こだわり農産物栽培面積

	(2017年度)				
	全体(ha)	うち水稲	うち野菜	うち果樹	うちその他
大津市	179	168.8	5.1	0.3%	4.9

出典:滋賀県

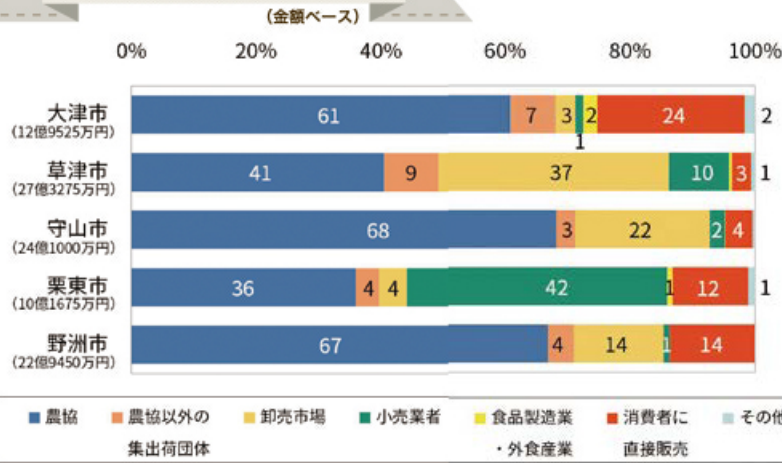
大津市の認定農業者などが生産する青果物



【本ビジョンで使用している統計データに関する注意事項】

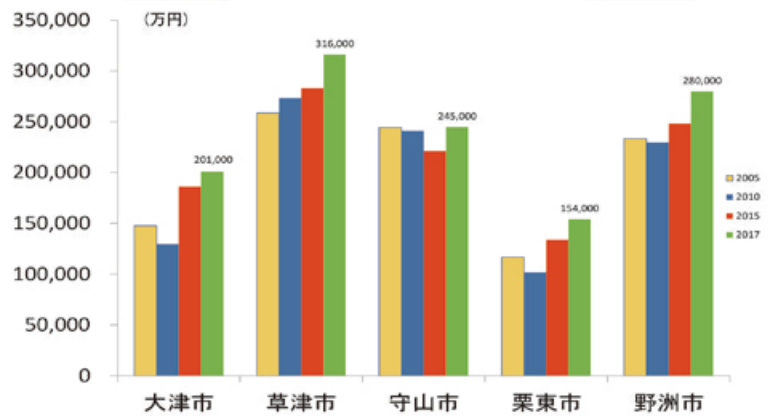
農林業センサスは5年おきに公開されており、本ビジョンで使用しているデータは公開されている最新の2015年のデータを用いて作成しています。ただし、入手できないデータも一部あり、その場合は2010年のデータを用いています。

各市における農産物販売先



出典:2010年農林業センサス

各市における農産物販売金額



出典:農林業センサス,RESAS

各市における経営耕地面積

市	経営耕地のある実経営体数	経営耕地総面積 (ha)	うち田の面積 (ha)	水稲作付面積 (ha)	1経営体あたり経営耕地面積 (ha/経営体)
大津市	1,610	1,449	1,383	982	0.86
草津市	832	1,109	1,026	745	1.23
守山市	828	1,821	1,719	1,158	2.08
栗東市	607	545	515	360	0.85
野洲市	811	2,245	2,178	1,353	2.69

出典:2015年農林業センサス

各市における認定農業者、集落営農組織

(2019年3月)

市	認定農業者 (単位:名)	集落営農組織 (単位:組織)[A]	うち農事組合法人 (単位:組織)[B]	割合(B/A)
大津市	29	18	10	55.6%
草津市	64	5	3	60.0%
守山市	92	16	12	75.0%
栗東市	25	19	6	31.6%
野洲市	118	29	17	58.6%

出典:滋賀県