大 津 市 市 域 図 4

1:10,000

附図 1 号

凡　例
農業振興地域
農　用　地
農業用施設用地

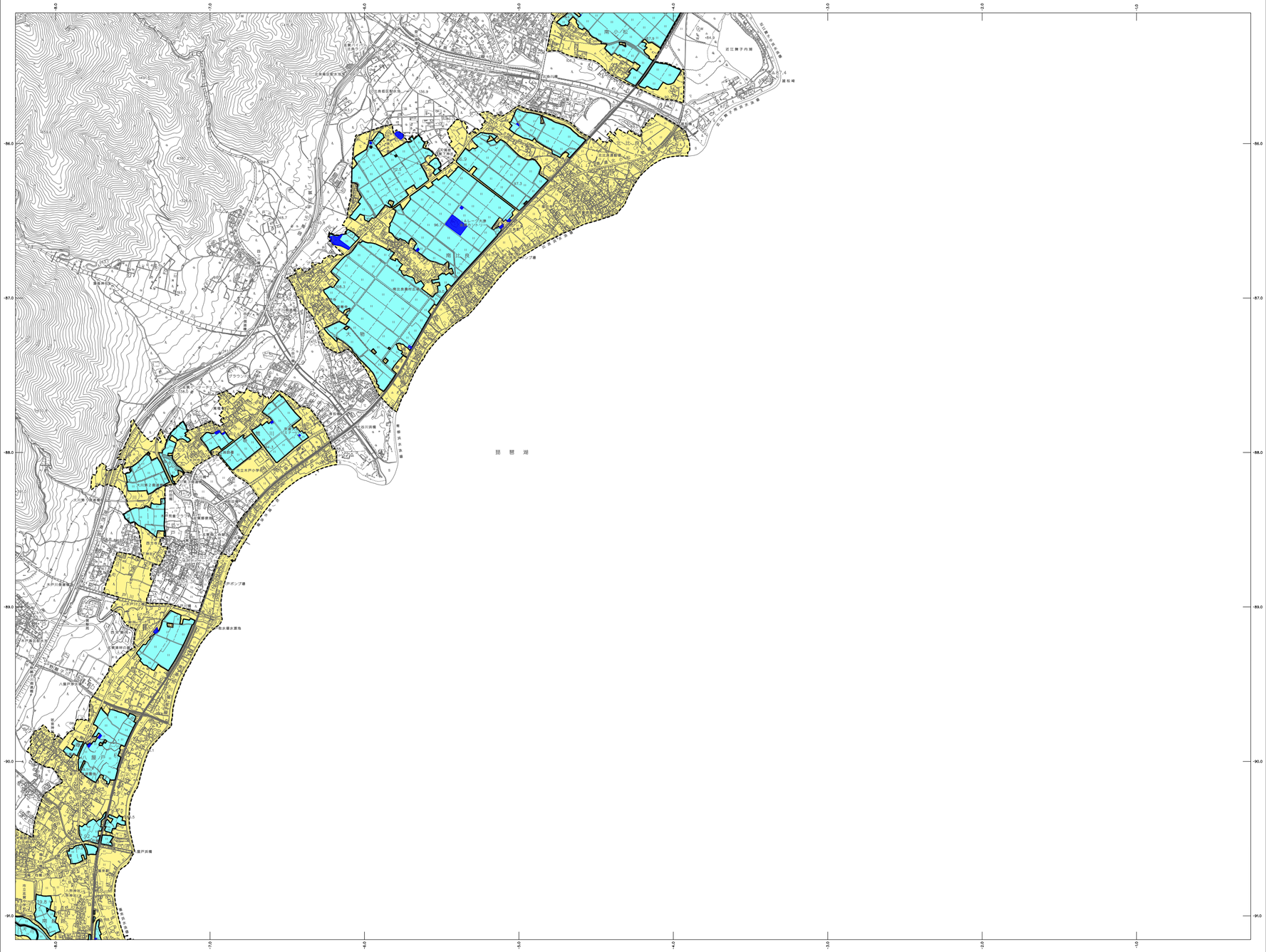

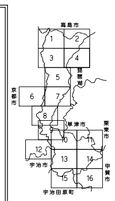

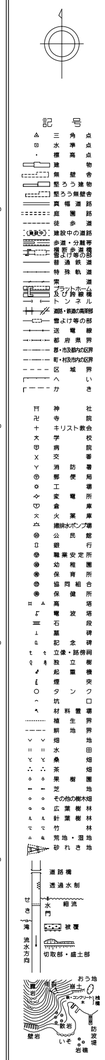

平成20年12月　大津市市域図1:5,000より縮図したものである。

縮　尺　約1/5
写真基準線　10m

平面直角座標は、世界測地系による。

1:10,000

0　100　500　1000m

「この測量成果は、国土地理院長の助言をうけて得たものである
（助言番号）平20　近公　第134号」

計画機関　大　津　市
作業機関　国 際 航 業 株 式 会 社

令和四年十二月調製