大 津 市 市 域 図 １５

1:10,000

附図１号

凡　例	
	農業振興地域
	農　用　地
	農業用施設用地

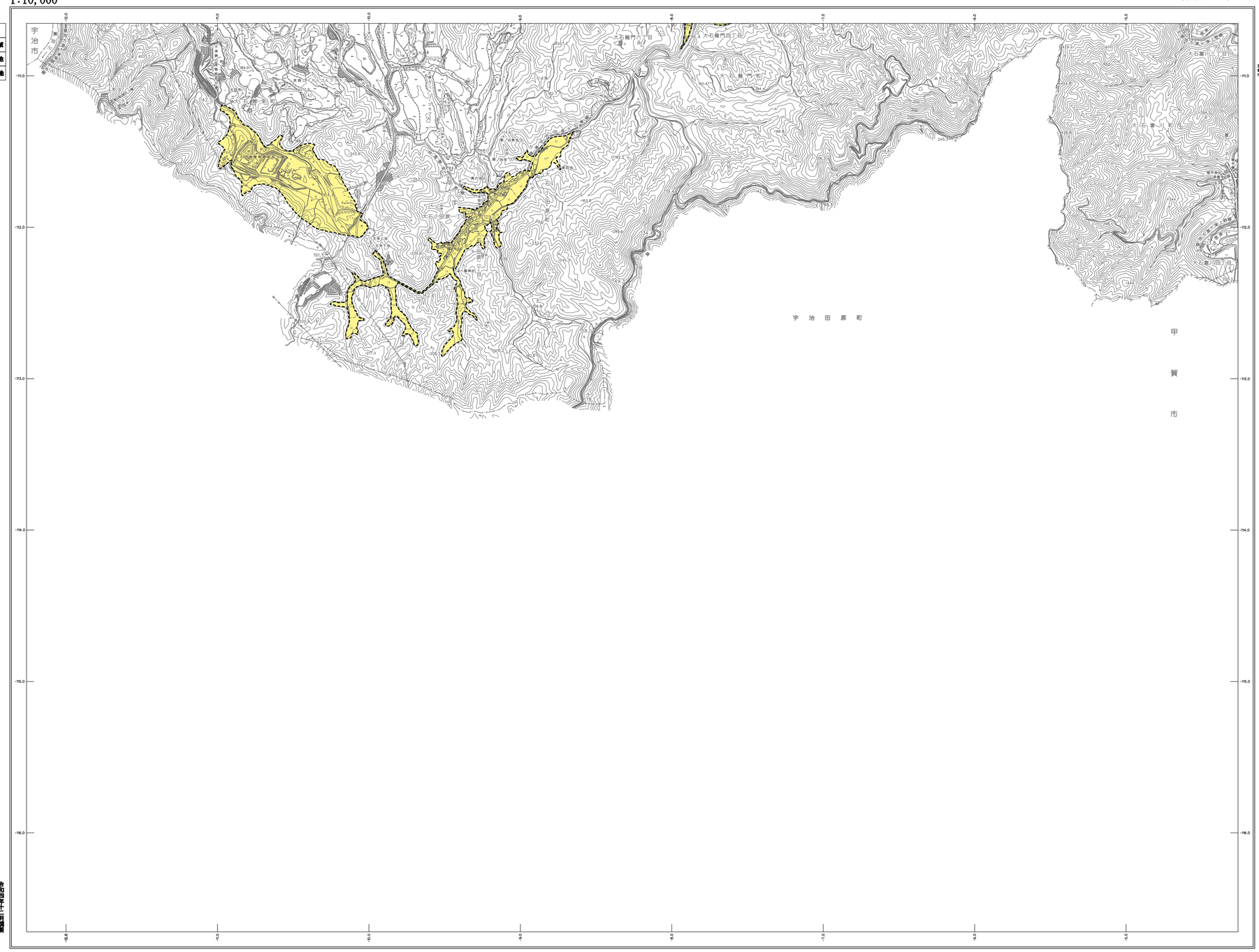

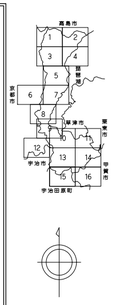

記　号

△ 三 角 点
⊟ 水 準 点
・ 標 高 点
単 独 建 物
附 属 建 物
堅ろう建物
堅ろう附属建物
高 幅 員 道
高 架 道
徒 歩 道
建設中の道路
歩道・分離帯
登山道等の道
普通幅員道
特殊幅員道
階段
プロムナード及び遊歩道
橋・高架の高架部
普通幅員の部
区 画 界
都 府 県 界
市・区及び町の区界
町・村及び字の区界
区 域 界
ヘ ガ いき
神 社
寺 院
キリスト教会
学 校
病 院
交 番
消 防 署
郵 便 局
工 業 地
官 庁
倉 庫
火 薬 庫
油槽タンク等
公 民 館
銀 行
集会所
幼 稚 園
保 育 所
老人福祉センター
保 護 所
高 電 波 塔
石 塔 灯 籠
記 念 碑
立像・胸像
鳥 居
起 重 機
煙 突
タ ン ク
井 戸
材 料 置 場
墓 地
新 墓 地
畑
水 田
桑 畑
茶 畑
果 樹 園
芝
その他の樹木畑
広 葉 樹 林
針 葉 樹 林
竹 林
荒地・湿地
がれき地

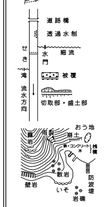

令和四年十二月調製

平成20年12月　大津市市域図1:2,500より縮尺したものである。

原　図　系　SIVIS
等高線間隔　10m

平面直角座標値は、世界測地系による。

1:10,000
0　100　500　1000m

「この製品成果は、国土地理院長の許可をうけて得たものである
（許可番号）平20　近公　第134号）

計画機関　大　津　市
作業機関　国 際 航 業 株 式 会 社